

MEMORIAL DESCRITIVO DE QUADRAS E LOTES

Loteamento: "RESIDENCIAL INDEPENDENCIA"

Proprietários: Empreendimentos Residenciais Independência Ltda. SPE

**Localização: Município de Limeira do Oeste – MG
Comarca de Iturama (MG).**

QUADRA – 16 = 5.274,58 m²

Inicia – se a descrição dentro das seguintes medidas e confrontações: “Tem início em um ponto comum de divisas, situado entre a Rua D, a propriedade de Gualter Caetano Bizarro e a área em descrição”; daí segue em linha reta na distancia de 264,00 metros, confrontando pela esquerda com a propriedade de Gualter Caetano Bizarro; daí deflete á direita e segue em linha reta na distancia de 20,10 metros, confrontando pela esquerda com a Área Verde - 03; daí deflete á direita e segue em curva com um desenvolvimento de 1,01 metros, proveniente da concordância de um raio de 5,00 metros, confrontando pela esquerda com a Rua A; daí segue em linha reta na distancia de 257,99 metros, confrontando pela esquerda com a Rua A; daí deflete á direita e segue em curva com um desenvolvimento de 7,86 metros, proveniente da concordância de um raio de 5,00 metros, confrontando pela esquerda com a Rua A, esquina com a Rua D; daí segue em linha reta, na distancia de 15,00 metros, confrontando pela esquerda com a Rua D, fechando assim a poligonal e perfazendo o terreno uma área de **5.274,58 metros quadrados**”.

Lote nº 01:

“dentro das seguintes medidas e confrontações: “De quem de frente da Rua A, olha para o imóvel mede 7,00 metros para a mencionada via publica; pelo lado direito da frente aos fundos mede 20,00 metros confrontando com o Lote de nº 02; pelo lado esquerdo da frente aos fundos mede 15,00 metros, confrontando com a Rua D, com a qual faz esquina, onde concorda com um raio de 5,00 metros, com desenvolvimento de 7,86 metros e pelos fundos mede 12,00 metros confrontando com a propriedade de Gualter Caetano Bizarro, perfazendo o terreno uma área de **234,63 metros quadrados**”.

Lote nº 02:

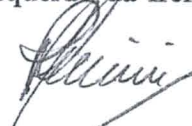

“dentro das seguintes medidas e confrontações: “De quem de frente da Rua A, olha para o imóvel mede 10,00 metros para a mencionada via publica; pelo lado direito da frente aos fundos mede 20,00 metros, confrontando com o Lote de nº 03; pelo lado esquerdo da frente aos fundos mede 20,00 metros confrontando com o Lote de nº 01 e pelos fundos mede 10,00 metros confrontando com a propriedade de Gualter Caetano Bizarro, perfazendo o terreno uma área de **200,00 metros quadrados**”.

Lote nº 03:

“dentro das seguintes medidas e confrontações: “De quem de frente da Rua A, olha para o imóvel mede 10,00 metros para a mencionada via publica; pelo lado direito da frente aos fundos mede 20,00 metros, confrontando com o Lote de nº 04; pelo lado esquerdo da frente aos fundos mede 20,00 metros confrontando com o Lote de nº 02 e pelos fundos mede 10,00 metros confrontando com a propriedade de Gualter Caetano Bizarro, perfazendo o terreno uma área de **200,00 metros quadrados**”.

Lote nº 04:

“dentro das seguintes medidas e confrontações: “De quem de frente da Rua A, olha para o imóvel mede 10,00 metros para a mencionada via publica; pelo lado direito da frente aos fundos mede 20,00 metros, confrontando com o Lote de nº 05; pelo lado esquerdo da frente aos fundos mede



20,00 metros confrontando com o Lote de nº 03 e pelos fundos mede 10,00 metros confrontando com a propriedade de Gualter Caetano Bizarro, perfazendo o terreno uma área de **200,00 metros quadrados**".

Lote nº 05:

"dentro das seguintes medidas e confrontações: "De quem de frente da Rua A, olha para o imóvel mede 10,00 metros para a mencionada via publica; pelo lado direito da frente aos fundos mede 20,00 metros, confrontando com o Lote de nº 06; pelo lado esquerdo da frente aos fundos mede 20,00 metros confrontando com o Lote de nº 04 e pelos fundos mede 10,00 metros confrontando com a propriedade de Gualter Caetano Bizarro, perfazendo o terreno uma área de **200,00 metros quadrados**".

Lote nº 06:

"dentro das seguintes medidas e confrontações: "De quem de frente da Rua A, olha para o imóvel mede 10,00 metros para a mencionada via publica; pelo lado direito da frente aos fundos mede 20,00 metros, confrontando com o Lote de nº 07; pelo lado esquerdo da frente aos fundos mede 20,00 metros confrontando com o Lote de nº 05 e pelos fundos mede 10,00 metros confrontando com a propriedade de Gualter Caetano Bizarro, perfazendo o terreno uma área de **200,00 metros quadrados**".

Lote nº 07:

"dentro das seguintes medidas e confrontações: "De quem de frente da Rua A, olha para o imóvel mede 10,00 metros para a mencionada via publica; pelo lado direito da frente aos fundos mede 20,00 metros, confrontando com o Lote de nº 08; pelo lado esquerdo da frente aos fundos mede 20,00 metros confrontando com o Lote de nº 06 e pelos fundos mede 10,00 metros confrontando com a propriedade de Gualter Caetano Bizarro, perfazendo o terreno uma área de **200,00 metros quadrados**".

Lote nº 08:

"dentro das seguintes medidas e confrontações: "De quem de frente da Rua A, olha para o imóvel mede 10,00 metros para a mencionada via publica; pelo lado direito da frente aos fundos mede 20,00 metros, confrontando com o Lote de nº 09; pelo lado esquerdo da frente aos fundos mede 20,00 metros confrontando com o Lote de nº 07 e pelos fundos mede 10,00 metros confrontando com a propriedade de Gualter Caetano Bizarro, perfazendo o terreno uma área de **200,00 metros quadrados**".

Lote nº 09:

"dentro das seguintes medidas e confrontações: "De quem de frente da Rua A, olha para o imóvel mede 10,00 metros para a mencionada via publica; pelo lado direito da frente aos fundos mede 20,00 metros, confrontando com o Lote de nº 10; pelo lado esquerdo da frente aos fundos mede 20,00 metros confrontando com o Lote de nº 08 e pelos fundos mede 10,00 metros confrontando com a propriedade de Gualter Caetano Bizarro, perfazendo o terreno uma área de **200,00 metros quadrados**".

Lote nº 10:

"dentro das seguintes medidas e confrontações: "De quem de frente da Rua A, olha para o imóvel mede 10,00 metros para a mencionada via publica; pelo lado direito da frente aos fundos mede 20,00 metros, confrontando com o Lote de nº 11; pelo lado esquerdo da frente aos fundos mede 20,00 metros confrontando com o Lote de nº 09 e pelos fundos mede 10,00 metros confrontando com a propriedade de Gualter Caetano Bizarro, perfazendo o terreno uma área de **200,00 metros quadrados**".



Lote nº 11:

“dentro das seguintes medidas e confrontações: “De quem de frente da Rua A, olha para o imóvel mede 10,00 metros para a mencionada via publica; pelo lado direito da frente aos fundos mede 20,00 metros, confrontando com o Lote de nº 12; pelo lado esquerdo da frente aos fundos mede 20,00 metros confrontando com o Lote de nº 10 e pelos fundos mede 10,00 metros confrontando com a propriedade de Gualter Caetano Bizarro, perfazendo o terreno uma área de **200,00 metros quadrados**”.

Lote nº 12:

“dentro das seguintes medidas e confrontações: “De quem de frente da Rua A, olha para o imóvel mede 10,00 metros para a mencionada via publica; pelo lado direito da frente aos fundos mede 20,00 metros, confrontando com o Lote de nº 13; pelo lado esquerdo da frente aos fundos mede 20,00 metros confrontando com o Lote de nº 11 e pelos fundos mede 10,00 metros confrontando com a propriedade de Gualter Caetano Bizarro, perfazendo o terreno uma área de **200,00 metros quadrados**”.

Lote nº 13:

“dentro das seguintes medidas e confrontações: “De quem de frente da Rua A, olha para o imóvel mede 10,00 metros para a mencionada via publica; pelo lado direito da frente aos fundos mede 20,00 metros, confrontando com o Lote de nº 14; pelo lado esquerdo da frente aos fundos mede 20,00 metros confrontando com o Lote de nº 12 e pelos fundos mede 10,00 metros confrontando com a propriedade de Gualter Caetano Bizarro, perfazendo o terreno uma área de **200,00 metros quadrados**”.

Lote nº 14:

“dentro das seguintes medidas e confrontações: “De quem de frente da Rua A, olha para o imóvel mede 10,00 metros para a mencionada via publica; pelo lado direito da frente aos fundos mede 20,00 metros, confrontando com o Lote de nº 15; pelo lado esquerdo da frente aos fundos mede 20,00 metros confrontando com o Lote de nº 13 e pelos fundos mede 10,00 metros confrontando com a propriedade de Gualter Caetano Bizarro, perfazendo o terreno uma área de **200,00 metros quadrados**”.

Lote nº 15:


“dentro das seguintes medidas e confrontações: “De quem de frente da Rua A, olha para o imóvel mede 10,00 metros para a mencionada via publica; pelo lado direito da frente aos fundos mede 20,00 metros, confrontando com o Lote de nº 16; pelo lado esquerdo da frente aos fundos mede 20,00 metros confrontando com o Lote de nº 14 e pelos fundos mede 10,00 metros confrontando com a propriedade de Gualter Caetano Bizarro, perfazendo o terreno uma área de **200,00 metros quadrados**”.

Lote nº 16:

“dentro das seguintes medidas e confrontações: “De quem de frente da Rua A, olha para o imóvel mede 10,00 metros para a mencionada via publica; pelo lado direito da frente aos fundos mede 20,00 metros, confrontando com o Lote de nº 17; pelo lado esquerdo da frente aos fundos mede 20,00 metros confrontando com o Lote de nº 15 e pelos fundos mede 10,00 metros confrontando com a propriedade de Gualter Caetano Bizarro, perfazendo o terreno uma área de **200,00 metros quadrados**”.

Lote nº 17:

“dentro das seguintes medidas e confrontações: “De quem de frente da Rua A, olha para o imóvel mede 10,00 metros para a mencionada via publica; pelo lado direito da frente aos fundos mede 20,00 metros, confrontando com o Lote de nº 18; pelo lado esquerdo da frente aos fundos mede 20,00 metros confrontando com o Lote de nº 16 e pelos fundos mede 10,00 metros confrontando com a propriedade de Gualter Caetano Bizarro, perfazendo o terreno uma área de **200,00 metros quadrados**”.



Lote nº 18:

“dentro das seguintes medidas e confrontações: “De quem de frente da Rua A, olha para o imóvel mede 10,00 metros para a mencionada via publica; pelo lado direito da frente aos fundos mede 20,00 metros, confrontando com o Lote de nº 19; pelo lado esquerdo da frente aos fundos mede 20,00 metros confrontando com o Lote de nº 17 e pelos fundos mede 10,00 metros confrontando com a propriedade de Gualter Caetano Bizarro, perfazendo o terreno uma área de **200,00 metros quadrados**”.

Lote nº 19:

“dentro das seguintes medidas e confrontações: “De quem de frente da Rua A, olha para o imóvel mede 10,00 metros para a mencionada via publica; pelo lado direito da frente aos fundos mede 20,00 metros, confrontando com o Lote de nº 20; pelo lado esquerdo da frente aos fundos mede 20,00 metros confrontando com o Lote de nº 18 e pelos fundos mede 10,00 metros confrontando com a propriedade de Gualter Caetano Bizarro, perfazendo o terreno uma área de **200,00 metros quadrados**”.

Lote nº 20:

“dentro das seguintes medidas e confrontações: “De quem de frente da Rua A, olha para o imóvel mede 10,00 metros para a mencionada via publica; pelo lado direito da frente aos fundos mede 20,00 metros, confrontando com o Lote de nº 21; pelo lado esquerdo da frente aos fundos mede 20,00 metros confrontando com o Lote de nº 19 e pelos fundos mede 10,00 metros confrontando com a propriedade de Gualter Caetano Bizarro, perfazendo o terreno uma área de **200,00 metros quadrados**”.

Lote nº 21:

“dentro das seguintes medidas e confrontações: “De quem de frente da Rua A, olha para o imóvel mede 10,00 metros para a mencionada via publica; pelo lado direito da frente aos fundos mede 20,00 metros, confrontando com o Lote de nº 22; pelo lado esquerdo da frente aos fundos mede 20,00 metros confrontando com o Lote de nº 20 e pelos fundos mede 10,00 metros confrontando com a propriedade de Gualter Caetano Bizarro, perfazendo o terreno uma área de **200,00 metros quadrados**”.

Lote nº 22:


“dentro das seguintes medidas e confrontações: “De quem de frente da Rua A, olha para o imóvel mede 10,00 metros para a mencionada via publica; pelo lado direito da frente aos fundos mede 20,00 metros, confrontando com o Lote de nº 23; pelo lado esquerdo da frente aos fundos mede 20,00 metros confrontando com o Lote de nº 21 e pelos fundos mede 10,00 metros confrontando com a propriedade de Gualter Caetano Bizarro, perfazendo o terreno uma área de **200,00 metros quadrados**”.

Lote nº 23:

“dentro das seguintes medidas e confrontações: “De quem de frente da Rua A, olha para o imóvel mede 10,00 metros para a mencionada via publica; pelo lado direito da frente aos fundos mede 20,00 metros, confrontando com o Lote de nº 24; pelo lado esquerdo da frente aos fundos mede 20,00 metros confrontando com o Lote de nº 22 e pelos fundos mede 10,00 metros confrontando com a propriedade de Gualter Caetano Bizarro, perfazendo o terreno uma área de **200,00 metros quadrados**”.

Lote nº 24:

“dentro das seguintes medidas e confrontações: “De quem de frente da Rua A, olha para o imóvel mede 10,00 metros para a mencionada via publica; pelo lado direito da frente aos fundos mede 20,00 metros, confrontando com o Lote de nº 25; pelo lado esquerdo da frente aos fundos mede 20,00 metros confrontando com o Lote de nº 23 e pelos fundos mede 10,00 metros confrontando



com a propriedade de Gualter Caetano Bizarro, perfazendo o terreno uma área de **200,00 metros quadrados**".

Lote nº 25:


"dentro das seguintes medidas e confrontações: "De quem de frente da Rua A, olha para o imóvel mede 10,00 metros para a mencionada via publica; pelo lado direito da frente aos fundos mede 20,00 metros, confrontando com o Lote de nº 26; pelo lado esquerdo da frente aos fundos mede 20,00 metros confrontando com o Lote de nº 24 e pelos fundos mede 10,00 metros confrontando com a propriedade de Gualter Caetano Bizarro, perfazendo o terreno uma área de **200,00 metros quadrados**".


Lote nº 26:

"dentro das seguintes medidas e confrontações: "Inicia – se a descrição dentro das seguintes medidas e confrontações: "Tem inicio em um ponto comum de divisas, situado entre a Rua A, o Lote de nº 25 e a área em descrição"; daí segue em linha reta na distancia de 20,00 metros, confrontando pela esquerda com o Lote de nº 25; daí deflete á direita e segue em linha reta na distancia de 12,00 metros, confrontando pela esquerda com a propriedade de Gualter Caetano Bizarro; daí deflete á direita e segue em linha reta na distancia de 20,10 metros, confrontando pela esquerda com a Área Verde - 03; daí deflete á direita e segue em curva com um desenvolvimento de 1,01 metros, proveniente da concordância de um raio de 5,00 metros, confrontando pela esquerda com a Rua A; daí deflete á esquerda e segue em linha reta na distancia de 10,99 metros, confrontando pela esquerda com a Rua A, perfazendo o terreno uma área de **239,95 metros quadrados**".

Limeira do Oeste, 22 de Janeiro de 2014.


Empreendimentos Residenciais Independência Ltda. SPE


Carlito Aparecido de Brito
Engenheiro Agrimensor
CREA N° 0400419203/D



MEMORIAL DESCRITIVO DE QUADRAS E LOTES

Loteamento: "RESIDENCIAL INDEPENDENCIA"

Proprietários: Empreendimentos Residenciais Independência Ltda. SPE


Localização: Município de Limeira do Oeste – MG


Comarca de Iturama (MG).


QUADRA – 17 – Lote 01 = 323,67 m²

Inicia – se a descrição dentro das seguintes medidas e confrontações: “Tem início em um ponto comum de divisas, situado entre a propriedade de Osvaldo Brentan, a Área Verde - 02 e a área em descrição”; daí segue em linha reta na distancia de 20,00 metros; daí, deflete á esquerda e segue em linha reta, na distancia de 19,66 metros, confrontando pela esquerda nestas duas (02) ultimas faces com a Área Verde - 02; daí deflete á direita e segue em em curva com um desenvolvimento de 6,46 metros, proveniente da concordância de um raio igual a 5,00 metros, confrontando pela esquerda com a Rua - B, esquina com a Rua – F; daí, deflete á direita e segue em linha reta, na distancia de 22,97 metros; daí, deflete á esquerda e segue em linha reta, na distancia de 2,89 metros, confrontando pela esquerda com a Área Verde – 03; daí, deflete á direita e segue me linha reta na distancia de 20,00 metros, confrontando pela esquerda com a Área de Preservação Permanente; daí deflete á direita e segue em linha reta na distancia de 10,00 metros, confrontando pela esquerda com a propriedade de Osvaldo Brentan, fechando assim a poligonal e perfazendo uma área de área de **323,67 metros quadrados**”.

Limeira do Oeste, 22 de Janeiro de 2014.


Empreendimentos Residenciais Independência Ltda. SPE


Carlito Aparecido de Brito
Engenheiro Agrimensor
CREA N° 0400419203/D



DESCRIÇÕES DAS ÁREAS VERDES/APP.

Loteamento: "RESIDENCIAL INDEPENDENCIA"

**Proprietários: EMPREENDIMENTOS RESIDENCIAIS INDEPENDENCIA
LTDA. - SPE**

**Localização: Município de Limeira do Oeste – MG
Comarca de Iturama (MG).**

ÁREA VERDE – 01:-

"Inicia-se a descrição na divisa de confrontação entre a propriedade de Osvaldo Brentan, a Rua – D e a área em descrição; daí segue em linha reta, na distancia de 21,69 metros, confrontando pela esquerda com a Rua – D; daí, deflete á direita e segue em curva com um desenvolvimento de 7,86 metros, proveniente da concordância de um raio igual a 5,00 metros, confrontando pela esquerda com a Rua – D, esquina com a Rua – C; daí segue em linha reta, na distancia de 139,97 metros, confrontando pela esquerda com a Rua – C; daí, deflete á direita e segue curva com um desenvolvimento de 3,14 metros, proveniente da concordância de um raio igual a 2,00 metros; daí, deflete á direita e segue em linha reta, na distancia de 148,99 metros, confrontando pela esquerda com a propriedade de Osvaldo Brentan, fechando assim a poligonal e perfazendo uma área de **2.125,85 metros quadrados**".

ÁREA VERDE – 02:-

"Inicia-se a descrição na divisa de confrontação entre a propriedade de Osvaldo Brentan, o Lote de nº 01 da Quadra 14 e a área em descrição; daí, segue em linha reta, na distancia de 30,68 metros, confrontando pela esquerda com os Lotes de nº s 01, 02, 03 e parte do Lote de nº 04, todos da Quadra 14; daí, deflete á direita e segue em linha reta, na distancia de 80,00 metros, confrontando pela esquerda com os Lotes de nºs 06, 07, 08, 09,10, 11, 12 e 13, todos da Quadra 14; daí, deflete á esquerda e segue em linha reta, na distancia de 20,00 metros, confrontando pela esquerda com o Lote de nº 13 da Quadra 14; daí, deflete á direita e segue em linha reta, na distancia de 2,03 metros, confrontando pela esquerda com a Rua – B; daí, deflete á direita e segue em linha reta, na distancia de 19,66 metros, confrontando pela esquerda com a Rua de Acesso para a ETE (Estação de Tratamento de Esgotos); daí, deflete á direita e segue em linha reta, na distancia de 20,00 metros, confrontando pela esquerda com o Lote de nº 01 da Quadra 17; daí, deflete á direita e segue em linha reta, na distancia de 99,66 metros, confrontando pela esquerda com a propriedade de Osvaldo Brentan, fechando assim a poligonal e perfazendo uma área de **2.404,74 metros quadrados**".

ÁREA VERDE – 03:-


"Inicia-se a descrição na divisa de confrontação entre a propriedade de Gualter Caetano Bizarro, o Lote de nº 26 da Quadra 16 e a área em descrição; daí, segue em linha reta, na distancia de 36,55 metros, confrontando pela esquerda com a propriedade de Gualter Caetano Bizarro; daí, deflete á direita e segue em linha reta na distancia de 11,03 metros; daí, deflete á esquerda e segue em linha reta na distancia de 7,37 metros; daí, deflete á esquerda e segue em linha reta na distancia de 14,96 metros; daí, deflete á esquerda e segue em linha reta na distancia de 15,07 metros; daí, deflete á esquerda e segue em linha reta na distancia de 7,14 metros; daí, deflete á direita e segue em linha reta na distancia de 7,43 metros; daí, deflete á direita e segue em linha reta na distancia de 14,66 metros; daí, deflete á direita e segue em linha reta na distancia de 6,87 metros; daí, deflete á esquerda e segue em linha reta na distancia de 6,82 metros; daí, deflete á esquerda e segue em linha reta na distancia de 7,95 metros, confrontando pela esquerda nestas onze (11) faces com a Área de Preservação Permanente; daí, deflete á direita e segue em linha reta, na distancia de 2,89 metros, confrontando pela esquerda com o Lote de nº 01 da Quadra 17; daí, deflete á direita e segue em linha reta, na distancia de 22,97 metros, confrontando pela esquerda com a Rua de acesso para a ETE (Estação de Tratamento de Esgotos); daí, deflete á direita e segue em curva com um

desenvolvimento de 1,38 metros, proveniente da concordância de um raio igual a 5,00 metros; daí, segue em linha reta, na distancia de 58,00 metros; daí, deflete á esquerda e segue em curva com um desenvolvimento de 6,85 metros, proveniente da concordância de um raio igual a 5,00 metros, confrontando pela esquerda nestas três (03) ultimas faces com a Rua – F; daí, deflete á direita e segue em linha reta, na distancia de 20,10 metros, confrontando pela esquerda com o Lote de nº 26 da Quadra 16, fechando assim a poligonal e perfazendo uma área de **1.971,65 metros quadrados**

ÁREA DE PRESERVAÇÃO PERMANENTE:-

“Inicia-se a descrição na divisa de confrontação entre a propriedade de Gualter Caetano Bizarro, a Área Verde – 03 e a área em descrição; daí segue em linha reta, na distancia de 37,322 metros, confrontando pela esquerda com a propriedade de Gualter Caetano Bizarro; daí, deflete á direita e segue pelo Córrego do Corrente, na distancia de 115,244 metros; daí, deflete á direita e segue em linha reta, na distancia de 28,511 metros, confrontando pela esquerda com a propriedade de Osvaldo Brentan; daí, deflete á direita e segue em linha reta, na distancia de 20,00 metros, confrontando pela esquerda com o Lote de nº 01 da Quadra 17; daí, deflete á direita e segue em linha reta, na distancia de 7,95 metros; daí, deflete á esquerda e segue em linha reta, na distancia de 5,49 metros; daí, deflete á direita e segue em linha reta, na distancia de 6,82 metros; daí, deflete á direita e segue em linha reta, na distancia de 6,87 metros; daí, deflete á esquerda e segue em linha reta, na distancia de 14,66 metros; daí, deflete á esquerda e segue em linha reta, na distancia de 7,43 metros; daí, deflete á esquerda e segue em linha reta, na distancia de 7,14 metros; daí, deflete á direita e segue em linha reta, na distancia de 15,07 metros; daí, deflete á direita e segue em linha reta, na distancia de 14,96 metros; daí, deflete á direita e segue em linha reta, na distancia de 7,37 metros; daí, deflete á direita e segue em linha reta, na distancia de 11,03 metros, confrontando pela esquerda ultimas nestas onze (11) faces com a Área Verde – 03, fechando assim a poligonal e perfazendo uma área de **5.740,14 metros quadrados**”.

Limeira do Oeste, 22 de Janeiro de 2014.


EMPREENDIMENTOS RESIDENCIAIS INDEPENDENCIA LTDA. - SPE



Carlito Aparecido de Brito
Engenheiro Agrimensor
CREA Nº 0400419203/D



DESCRIÇÃO DA ÁREA INSTITUCIONAL.

Loteamento: "RESIDENCIAL INDEPENDENCIA"
Proprietários: EMPREENDIMENTOS RESIDENCIAIS INDEPENDENCIA
LTDA. - SPE

Localização: Município de Limeira do Oeste – MG
Comarca de Iturama (MG).

ÁREA INSTITUCIONAL:-

"Inicia-se a descrição na divisa de confrontação entre a propriedade de Osvaldo Brentan, a Avenida - 02 e a área em descrição; daí segue em linha reta, na distancia de 50,26 metros, confrontando pela esquerda com a Avenida - 02; daí, deflete á direita e segue em linha reta, na distancia de 248,73 metros, confrontando pela esquerda com os Lotes de n°s 01, 02, 03, 04, 05, 06, 07, 08, 09, 10, 11, 12, 13, 14, 15, 16, 17, 18, 19, 20, 21, 22, 23 e 24, todos da Quadra 12; daí, deflete á direita e segue em linha reta, na distancia de 9,01 metros, confrontando pela esquerda com a Rua – D; daí, deflete á direita e segue em linha reta, na distancia de 252,15 metros, confrontando pela esquerda com a propriedade de Osvaldo Brentan, fechando assim a poligonal e perfazendo uma área de **7.371,60 metros quadrados**".

Limeira do Oeste, 22 de Janeiro de 2014.


EMPREENDIMENTOS RESIDENCIAIS INDEPENDENCIA LTDA. - SPE



Carlito Aparecido de Brito
Engenheiro Agrimensor
CREA N° 0400419203/D

