

# MEMORIAL DESCRITIVO DE QUADRAS E LOTES

**Loteamento: "RESIDENCIAL INDEPENDENCIA"**

**Proprietários: Empreendimentos Residenciais Independência Ltda. SPE**

**Localização: Município de Limeira do Oeste – MG**

**Comarca de Iturama (MG).**

## **QUADRA – 14 = 2.641,48 m<sup>2</sup>**

Inicia – se a descrição dentro das seguintes medidas e confrontações: "Tem início em um ponto comum de divisas, situado entre a Rua E, a propriedade de Osvaldo Brentan e a área em descrição"; daí segue em linha reta na distancia de 49,00 metros, confrontando pela esquerda com a Rua E; daí deflete á direita e segue em curva com um desenvolvimento de 7,86 metros, proveniente da concordância de um raio de 5,00 metros, confrontando pela esquerda com a Rua E, esquina com a Rua B; daí segue em linha reta na distancia de 95,00 metros, confrontando pela esquerda com a Rua B; daí deflete á direita e segue em linha reta na distancia de 20,00 metros; daí deflete á direita e segue em linha reta na distancia de 80,00 metros; daí deflete á esquerda e segue em linha reta na distancia de 30,68 metros, confrontando nessas (03) três faces com a Área Verde - 02; daí deflete á direita e segue em linha reta na distancia de 20,27 metros, confrontando com a propriedade de Osvaldo, fechando assim a poligonal e perfazendo o terreno uma área de **2.641,48 metros quadrados**".

### **Lote nº 01:**

"dentro das seguintes medidas e confrontações: "De quem de frente da Rua E, olha para o imóvel mede 13,00 metros para a mencionada via publica; pelo lado direito da frente aos fundos mede 20,27 metros, confrontando com a propriedade de Osvaldo Brentan; pelo lado esquerdo da frente aos fundos mede 20,00 metros confrontando com o Lote de nº 02 e pelos fundos mede 9,68 metros confrontando com a Área Verde - 02, perfazendo o terreno uma área de **226,83 metros quadrados**".

### **Lote nº 02:**



"dentro das seguintes medidas e confrontações: "De quem de frente da Rua E, olha para o imóvel mede 10,00 metros para a mencionada via publica; pelo lado direito da frente aos fundos mede 20,00 metros, confrontando com o Lote de nº 01; pelo lado esquerdo da frente aos fundos mede 20,00 metros confrontando com o Lote de nº 03 e pelos fundos mede 10,00 metros confrontando com a Área Verde - 02, perfazendo o terreno uma área de **200,00 metros quadrados**".

### **Lote nº 03:**

"dentro das seguintes medidas e confrontações: "De quem de frente da Rua E, olha para o imóvel mede 10,00 metros para a mencionada via publica; pelo lado direito da frente aos fundos mede 20,00 metros, confrontando com o Lote de nº 02; pelo lado esquerdo da frente aos fundos mede 20,00 metros confrontando com o Lote de nº 04 e pelos fundos mede 10,00 metros confrontando com a Área Verde - 02, perfazendo o terreno uma área de **200,00 metros quadrados**".

### **Lote nº 04:**

"dentro das seguintes medidas e confrontações: "De quem de frente da Rua E, olha para o imóvel mede 10,00 metros para a mencionada via publica; pelo lado direito da frente aos fundos mede 20,00 metros, confrontando com o Lote de nº 03; pelo lado esquerdo da frente aos fundos mede 20,00 metros confrontando com o Lote de nº 05 e pelos fundos mede 10,00 metros confrontando com partes do Lote de nº 06 e a Área Verde – 02, perfazendo o terreno uma área de **200,00 metros quadrados**".





**Lote nº 05:**

“dentro das seguintes medidas e confrontações: “De quem de frente da Rua E, olha para o imóvel mede 6,00 metros para a mencionada via publica; pelo lado direito da frente aos fundos mede 20,00 metros confrontando com o Lote de nº 04; pelo lado esquerdo da frente aos fundos mede 15,00 metros confrontando com a Rua B, com a qual faz esquina, onde concorda com um raio de 5,00 metros, com desenvolvimento de 7,86 metros e pelos fundos mede 11,00 metros confrontando com parte do Lote de nº 06, perfazendo o terreno uma área de **214,65 metros quadrados**”.

**Lote nº 06:**

“dentro das seguintes medidas e confrontações: “De quem de frente da Rua B, olha para o imóvel mede 10,00 metros para a mencionada via publica; pelo lado direito da frente aos fundos mede 20,00 metros, confrontando com o Lote de nº 05; pelo lado esquerdo da frente aos fundos mede 20,00 metros confrontando com o Lote de nº 07 e pelos fundos mede 10,00 metros confrontando com a Área Verde - 02, perfazendo o terreno uma área de **200,00 metros quadrados**”.

**Lote nº 07:**

“dentro das seguintes medidas e confrontações: “De quem de frente da Rua B, olha para o imóvel mede 10,00 metros para a mencionada via publica; pelo lado direito da frente aos fundos mede 20,00 metros, confrontando com o Lote de nº 06; pelo lado esquerdo da frente aos fundos mede 20,00 metros confrontando com o Lote de nº 08 e pelos fundos mede 10,00 metros confrontando com a Área Verde - 02, perfazendo o terreno uma área de **200,00 metros quadrados**”.

**Lote nº 08:**

“dentro das seguintes medidas e confrontações: “De quem de frente da Rua B, olha para o imóvel mede 10,00 metros para a mencionada via publica; pelo lado direito da frente aos fundos mede 20,00 metros, confrontando com o Lote de nº 07; pelo lado esquerdo da frente aos fundos mede 20,00 metros confrontando com o Lote de nº 09 e pelos fundos mede 10,00 metros confrontando com a Área Verde - 02, perfazendo o terreno uma área de **200,00 metros quadrados**”.

**Lote nº 09:**

“dentro das seguintes medidas e confrontações: “De quem de frente da Rua B, olha para o imóvel mede 10,00 metros para a mencionada via publica; pelo lado direito da frente aos fundos mede 20,00 metros, confrontando com o Lote de nº 08; pelo lado esquerdo da frente aos fundos mede 20,00 metros confrontando com o Lote de nº 10 e pelos fundos mede 10,00 metros confrontando com a Área Verde - 02, perfazendo o terreno uma área de **200,00 metros quadrados**”.

**Lote nº 10:**


“dentro das seguintes medidas e confrontações: “De quem de frente da Rua B, olha para o imóvel mede 10,00 metros para a mencionada via publica; pelo lado direito da frente aos fundos mede 20,00 metros, confrontando com o Lote de nº 09; pelo lado esquerdo da frente aos fundos mede 20,00 metros confrontando com o Lote de nº 11 e pelos fundos mede 10,00 metros confrontando com a Área Verde - 02, perfazendo o terreno uma área de **200,00 metros quadrados**”.

**Lote nº 11:**

“dentro das seguintes medidas e confrontações: “De quem de frente da Rua B, olha para o imóvel mede 10,00 metros para a mencionada via publica; pelo lado direito da frente aos fundos mede 20,00 metros, confrontando com o Lote de nº 10; pelo lado esquerdo da frente aos fundos mede 20,00 metros confrontando com o Lote de nº 12 e pelos fundos mede 10,00 metros confrontando com a Área Verde - 02, perfazendo o terreno uma área de **200,00 metros quadrados**”.

**Lote nº 12:**

“dentro das seguintes medidas e confrontações: “De quem de frente da Rua B, olha para o imóvel mede 10,00 metros para a mencionada via publica; pelo lado direito da frente aos fundos mede 20,00 metros, confrontando com o Lote de nº 11; pelo lado esquerdo da frente aos fundos mede




20,00 metros confrontando com o Lote de nº 13 e pelos fundos mede 10,00 metros confrontando com a Área Verde - 02, perfazendo o terreno uma área de **200,00 metros quadrados**".

**Lote nº 13:**

"dentro das seguintes medidas e confrontações: "De quem de frente da Rua B, olha para o imóvel mede 10,00 metros para a mencionada via publica; pelo lado direito da frente aos fundos mede 20,00 metros, confrontando com o Lote de nº 12; pelo lado esquerdo da frente aos fundos mede 20,00 metros confrontando com a Área Verde - 02 e pelos fundos mede 10,00 metros confrontando ainda com a Área Verde - 02, perfazendo o terreno uma área de **200,00 metros quadrados**".

Limeira do Oeste, 22 de Janeiro de 2014.

  
Empreendimentos Residenciais Independência Ltda. SPE

  
Carlito Aparecido de Brito  
Engenheiro Agrimensor  
CREA Nº 0400419203/B





# MEMORIAL DESCRITIVO DE QUADRAS E LOTES

**Loteamento: "RESIDENCIAL INDEPENDENCIA"**

**Proprietários: Empreendimentos Residenciais Independência Ltda. SPE**

**Localização: Município de Limeira do Oeste – MG**

**Comarca de Iturama (MG).**

## **QUADRA – 15 = 10.138,52 m<sup>2</sup>**

Inicia – se a descrição dentro das seguintes medidas e confrontações: “Tem início em um ponto comum de divisas, situado entre a Rua D, o Lote de nº 01 e a área em descrição”; daí segue em linha reta na distancia de 30,00 metros, confrontando pela esquerda com a Rua D; daí deflete á direita e segue em curva com um desenvolvimento de 7,86 metros, proveniente da concordância de um raio de 5,00 metros, confrontando pela esquerda com a Rua D, esquina com a Rua A; daí segue em linha reta na distancia de 244,00 metros, confrontando pela esquerda com a Rua A; dai, deflete á direita e segue em curva com um desenvolvimento de 7,86 metros, proveniente da concordância de um raio de 5,00 metros, confrontando pela esquerda com a Rua A, esquina com a Rua F; daí segue em linha reta na distancia de 30,00 metros, confrontando pela esquerda com a Rua D; daí deflete á direita e segue em curva com um desenvolvimento de 7,86 metros, proveniente da concordância de um raio de 5,00 metros, confrontando pela esquerda com a Rua F, esquina com a Rua B; daí segue em linha reta na distancia de 244,00 metros, confrontando pela esquerda com a Rua B; daí deflete á direita e segue em curva com um desenvolvimento de 7,86 metros, proveniente da concordância de um raio de 5,00 metros, confrontando pela esquerda com a Rua B, esquina com a Rua D, fechando assim a poligonal e perfazendo o terreno uma área de **10.138,52 metros quadrados**”.

### **Lote nº 01:**

“dentro das seguintes medidas e confrontações: “De quem de frente da Rua B, olha para o imóvel mede 7,02 metros para a mencionada via publica; pelo lado direito da frente aos fundos mede 20,00 metros confrontando com o Lote de nº 50; pelo lado esquerdo da frente aos fundos mede 15,00 metros, confrontando com a Rua D, com a qual faz esquina, onde concorda com um raio de 5,00 metros, com desenvolvimento de 7,86 metros e pelos fundos mede 12,00 metros confrontando com o Lote de nº 02, perfazendo o terreno uma área de **234,89 metros quadrados**”.

### **Lote nº 02:**

“dentro das seguintes medidas e confrontações: “De quem de frente da Rua A, olha para o imóvel mede 7,00 metros para a mencionada via publica; pelo lado esquerdo da frente aos fundos mede 20,00 metros confrontando com o Lote de nº 03; pelo lado direito da frente aos fundos mede 15,00 metros confrontando com a Rua D, com a qual faz esquina, onde concorda com um raio de 5,00 metros, com desenvolvimento de 7,86 metros e pelos fundos mede 12,00 metros confrontando com o Lote de nº 01, perfazendo o terreno uma área de **234,73 metros quadrados**”.

### **Lote nº 03:**

“dentro das seguintes medidas e confrontações: “De quem de frente da Rua A, olha para o imóvel mede 10,00 metros para a mencionada via publica; pelo lado direito da frente aos fundos mede 20,00 metros, confrontando com o Lote de nº 02; pelo lado esquerdo da frente



10,00 metros confrontando com o Lote de nº 50, perfazendo o terreno uma área de **200,00 metros quadrados**".

**Lote nº 04:**

"dentro das seguintes medidas e confrontações: "De quem de frente da Rua A, olha para o imóvel mede 10,00 metros para a mencionada via publica; pelo lado direito da frente aos fundos mede 20,00 metros, confrontando com o Lote de nº 03; pelo lado esquerdo da frente aos fundos mede 20,00 metros confrontando com o Lote de nº 05 e pelos fundos mede 10,00 metros confrontando com o Lote de nº 49, perfazendo o terreno uma área de **200,00 metros quadrados**".

**Lote nº 05:**

"dentro das seguintes medidas e confrontações: "De quem de frente da Rua A, olha para o imóvel mede 10,00 metros para a mencionada via publica; pelo lado direito da frente aos fundos mede 20,00 metros, confrontando com o Lote de nº 04; pelo lado esquerdo da frente aos fundos mede 20,00 metros confrontando com o Lote de nº 06 e pelos fundos mede 10,00 metros confrontando com o Lote de nº 48, perfazendo o terreno uma área de **200,00 metros quadrados**".

**Lote nº 06:**

"dentro das seguintes medidas e confrontações: "De quem de frente da Rua A, olha para o imóvel mede 10,00 metros para a mencionada via publica; pelo lado direito da frente aos fundos mede 20,00 metros, confrontando com o Lote de nº 05; pelo lado esquerdo da frente aos fundos mede 20,00 metros confrontando com o Lote de nº 07 e pelos fundos mede 10,00 metros confrontando com o Lote de nº 47, perfazendo o terreno uma área de **200,00 metros quadrados**".

**Lote nº 07:**


"dentro das seguintes medidas e confrontações: "De quem de frente da Rua A, olha para o imóvel mede 10,00 metros para a mencionada via publica; pelo lado direito da frente aos fundos mede 20,00 metros, confrontando com o Lote de nº 06; pelo lado esquerdo da frente aos fundos mede 20,00 metros confrontando com o Lote de nº 08 e pelos fundos mede 10,00 metros confrontando com o Lote de nº 46, perfazendo o terreno uma área de **200,00 metros quadrados**".

**Lote nº 08:**

"dentro das seguintes medidas e confrontações: "De quem de frente da Rua A, olha para o imóvel mede 10,00 metros para a mencionada via publica; pelo lado direito da frente aos fundos mede 20,00 metros, confrontando com o Lote de nº 07; pelo lado esquerdo da frente aos fundos mede 20,00 metros confrontando com o Lote de nº 09 e pelos fundos mede 10,00 metros confrontando com o Lote de nº 45, perfazendo o terreno uma área de **200,00 metros quadrados**".

**Lote nº 09:**

"dentro das seguintes medidas e confrontações: "De quem de frente da Rua A, olha para o imóvel mede 10,00 metros para a mencionada via publica; pelo lado direito da frente aos fundos mede 20,00 metros, confrontando com o Lote de nº 08; pelo lado esquerdo da frente aos fundos mede 20,00 metros confrontando com o Lote de nº 10 e pelos fundos mede 10,00 metros confrontando com o Lote de nº 44, perfazendo o terreno uma área de **200,00 metros quadrados**".



**Lote nº 10:**

“dentro das seguintes medidas e confrontações: “De quem de frente da Rua A, olha para o imóvel mede 10,00 metros para a mencionada via publica; pelo lado direito da frente aos fundos mede 20,00 metros, confrontando com o Lote de nº 09; pelo lado esquerdo da frente aos fundos mede 20,00 metros confrontando com o Lote de nº 11 e pelos fundos mede 10,00 metros confrontando com o Lote de nº 43, perfazendo o terreno uma área de **200,00 metros quadrados**”.

**Lote nº 11:**

“dentro das seguintes medidas e confrontações: “De quem de frente da Rua A, olha para o imóvel mede 10,00 metros para a mencionada via publica; pelo lado direito da frente aos fundos mede 20,00 metros, confrontando com o Lote de nº 10; pelo lado esquerdo da frente aos fundos mede 20,00 metros confrontando com o Lote de nº 12 e pelos fundos mede 10,00 metros confrontando com o Lote de nº 42, perfazendo o terreno uma área de **200,00 metros quadrados**”.

**Lote nº 12:**

“dentro das seguintes medidas e confrontações: “De quem de frente da Rua A, olha para o imóvel mede 10,00 metros para a mencionada via publica; pelo lado direito da frente aos fundos mede 20,00 metros, confrontando com o Lote de nº 11; pelo lado esquerdo da frente aos fundos mede 20,00 metros confrontando com o Lote de nº 13 e pelos fundos mede 10,00 metros confrontando com o Lote de nº 41, perfazendo o terreno uma área de **200,00 metros quadrados**”.

**Lote nº 13:**

“dentro das seguintes medidas e confrontações: “De quem de frente da Rua A, olha para o imóvel mede 10,00 metros para a mencionada via publica; pelo lado direito da frente aos fundos mede 20,00 metros, confrontando com o Lote de nº 12; pelo lado esquerdo da frente aos fundos mede 20,00 metros confrontando com o Lote de nº 14 e pelos fundos mede 10,00 metros confrontando com o Lote de nº 40, perfazendo o terreno uma área de **200,00 metros quadrados**”.

**Lote nº 14:**

“dentro das seguintes medidas e confrontações: “De quem de frente da Rua A, olha para o imóvel mede 10,00 metros para a mencionada via publica; pelo lado direito da frente aos fundos mede 20,00 metros, confrontando com o Lote de nº 13; pelo lado esquerdo da frente aos fundos mede 20,00 metros confrontando com o Lote de nº 15 e pelos fundos mede 10,00 metros confrontando com o Lote de nº 39, perfazendo o terreno uma área de **200,00 metros quadrados**”.

**Lote nº 15:**

“dentro das seguintes medidas e confrontações: “De quem de frente da Rua A, olha para o imóvel mede 10,00 metros para a mencionada via publica; pelo lado direito da frente aos fundos mede 20,00 metros, confrontando com o Lote de nº 14; pelo lado esquerdo da frente aos fundos mede 20,00 metros confrontando com o Lote de nº 16 e pelos fundos mede 10,00 metros confrontando com o Lote de nº 38, perfazendo o terreno uma área de **200,00 metros quadrados**”.

**Lote nº 16:**

“dentro das seguintes medidas e confrontações: “De quem de frente da Rua A, olha para o imóvel mede 10,00 metros para a mencionada via publica; pelo lado direito da frente aos





fundos mede 20,00 metros, confrontando com o Lote de nº 15; pelo lado esquerdo da frente aos fundos mede 20,00 metros confrontando com o Lote de nº 17 e pelos fundos mede 10,00 metros confrontando com o Lote de nº 37, perfazendo o terreno uma área de **200,00 metros quadrados**".

**Lote nº 17:**

"dentro das seguintes medidas e confrontações: "De quem de frente da Rua A, olha para o imóvel mede 10,00 metros para a mencionada via publica; pelo lado direito da frente aos fundos mede 20,00 metros, confrontando com o Lote de nº 16; pelo lado esquerdo da frente aos fundos mede 20,00 metros confrontando com o Lote de nº 18 e pelos fundos mede 10,00 metros confrontando com o Lote de nº 36, perfazendo o terreno uma área de **200,00 metros quadrados**".

**Lote nº 18:**

"dentro das seguintes medidas e confrontações: "De quem de frente da Rua A, olha para o imóvel mede 10,00 metros para a mencionada via publica; pelo lado direito da frente aos fundos mede 20,00 metros, confrontando com o Lote de nº 17; pelo lado esquerdo da frente aos fundos mede 20,00 metros confrontando com o Lote de nº 19 e pelos fundos mede 10,00 metros confrontando com o Lote de nº 35, perfazendo o terreno uma área de **200,00 metros quadrados**".

**Lote nº 19:**

"dentro das seguintes medidas e confrontações: "De quem de frente da Rua A, olha para o imóvel mede 10,00 metros para a mencionada via publica; pelo lado direito da frente aos fundos mede 20,00 metros, confrontando com o Lote de nº 18; pelo lado esquerdo da frente aos fundos mede 20,00 metros confrontando com o Lote de nº 20 e pelos fundos mede 10,00 metros confrontando com o Lote de nº 34, perfazendo o terreno uma área de **200,00 metros quadrados**".

**Lote nº 20:**

"dentro das seguintes medidas e confrontações: "De quem de frente da Rua A, olha para o imóvel mede 10,00 metros para a mencionada via publica; pelo lado direito da frente aos fundos mede 20,00 metros, confrontando com o Lote de nº 19; pelo lado esquerdo da frente aos fundos mede 20,00 metros confrontando com o Lote de nº 21 e pelos fundos mede 10,00 metros confrontando com o Lote de nº 33, perfazendo o terreno uma área de **200,00 metros quadrados**".

**Lote nº 21:**

"dentro das seguintes medidas e confrontações: "De quem de frente da Rua A, olha para o imóvel mede 10,00 metros para a mencionada via publica; pelo lado direito da frente aos fundos mede 20,00 metros, confrontando com o Lote de nº 20; pelo lado esquerdo da frente aos fundos mede 20,00 metros confrontando com o Lote de nº 22 e pelos fundos mede 10,00 metros confrontando com o Lote de nº 32, perfazendo o terreno uma área de **200,00 metros quadrados**".

**Lote nº 22:**

"dentro das seguintes medidas e confrontações: "De quem de frente da Rua A, olha para o imóvel mede 10,00 metros para a mencionada via publica; pelo lado direito da frente aos fundos mede 20,00 metros, confrontando com o Lote de nº 21; pelo lado esquerdo da frente aos fundos mede 20,00 metros confrontando com o Lote de nº 23 e pelos fundos mede 10,00 metros confrontando com o Lote de nº 31, perfazendo o terreno uma área de **200,00 metros quadrados**".





**Lote nº 23:**

“dentro das seguintes medidas e confrontações: “De quem de frente da Rua A, olha para o imóvel mede 10,00 metros para a mencionada via publica; pelo lado direito da frente aos fundos mede 20,00 metros, confrontando com o Lote de nº 22; pelo lado esquerdo da frente aos fundos mede 20,00 metros confrontando com o Lote de nº 24 e pelos fundos mede 10,00 metros confrontando com o Lote de nº 30, perfazendo o terreno uma área de **200,00 metros quadrados**”.

**Lote nº 24:**

“dentro das seguintes medidas e confrontações: “De quem de frente da Rua A, olha para o imóvel mede 10,00 metros para a mencionada via publica; pelo lado direito da frente aos fundos mede 20,00 metros, confrontando com o Lote de nº 23; pelo lado esquerdo da frente aos fundos mede 20,00 metros confrontando com o Lote de nº 25 e pelos fundos mede 10,00 metros confrontando com o Lote de nº 29, perfazendo o terreno uma área de **200,00 metros quadrados**”.

**Lote nº 25:**

“dentro das seguintes medidas e confrontações: “De quem de frente da Rua A, olha para o imóvel mede 10,00 metros para a mencionada via publica; pelo lado direito da frente aos fundos mede 20,00 metros, confrontando com o Lote de nº 24; pelo lado esquerdo da frente aos fundos mede 20,00 metros confrontando com o Lote de nº 26 e pelos fundos mede 10,00 metros confrontando com o Lote de nº 28, perfazendo o terreno uma área de **200,00 metros quadrados**”.

**Lote nº 26:**

“dentro das seguintes medidas e confrontações: “De quem de frente da Rua A, olha para o imóvel mede 7,00 metros para a mencionada via publica; pelo lado direito da frente aos fundos mede 20,00 metros, confrontando com o Lote de nº 25; pelo lado esquerdo da frente aos fundos mede 15,00 metros, confrontando com a Rua F, com a qual faz esquina, onde concorda com um raio de 5,00 metros, com desenvolvimento de 7,86 metros e pelos fundos mede 12,00 metros confrontando com o Lote de nº 27, perfazendo o terreno uma área de **234,54 metros quadrados**”.

**Lote nº 27:**

“dentro das seguintes medidas e confrontações: “De quem de frente da Rua B, olha para o imóvel mede 6,98 metros para a mencionada via publica; pelo lado direito da frente aos fundos mede 20,00 metros, confrontando com o Lote de nº 28; pelo lado esquerdo da frente aos fundos mede 15,00 metros, confrontando com a Rua F, com a qual faz esquina, onde concorda com um raio de 5,00 metros, com desenvolvimento de 7,86 metros e pelos fundos mede 12,00 metros confrontando com o Lote de nº 26, perfazendo o terreno uma área de **234,36 metros quadrados**”.

**Lote nº 28:**

“dentro das seguintes medidas e confrontações: “De quem de frente da Rua B, olha para o imóvel mede 10,00 metros para a mencionada via publica; pelo lado direito da frente aos fundos mede 20,00 metros, confrontando com o Lote de nº 27; pelo lado esquerdo da frente aos fundos mede 20,00 metros confrontando com o Lote de nº 29 e pelos fundos mede 10,00 metros confrontando com o Lote de nº 25, perfazendo o terreno uma área de **200,00 metros quadrados**”.





**Lote nº 29:**

“dentro das seguintes medidas e confrontações: “De quem de frente da Rua B, olha para o imóvel mede 10,00 metros para a mencionada via publica; pelo lado direito da frente aos fundos mede 20,00 metros, confrontando com o Lote de nº 28; pelo lado esquerdo da frente aos fundos mede 20,00 metros confrontando com o Lote de nº 30 e pelos fundos mede 10,00 metros confrontando com o Lote de nº 24, perfazendo o terreno uma área de **200,00 metros quadrados**”.

**Lote nº 30:**

“dentro das seguintes medidas e confrontações: “De quem de frente da Rua B, olha para o imóvel mede 10,00 metros para a mencionada via publica; pelo lado direito da frente aos fundos mede 20,00 metros, confrontando com o Lote de nº 29; pelo lado esquerdo da frente aos fundos mede 20,00 metros confrontando com o Lote de nº 31 e pelos fundos mede 10,00 metros confrontando com o Lote de nº 23, perfazendo o terreno uma área de **200,00 metros quadrados**”.

**Lote nº 31:**

“dentro das seguintes medidas e confrontações: “De quem de frente da Rua B, olha para o imóvel mede 10,00 metros para a mencionada via publica; pelo lado direito da frente aos fundos mede 20,00 metros, confrontando com o Lote de nº 30; pelo lado esquerdo da frente aos fundos mede 20,00 metros confrontando com o Lote de nº 32 e pelos fundos mede 10,00 metros confrontando com o Lote de nº 22, perfazendo o terreno uma área de **200,00 metros quadrados**”.

**Lote nº 32:**

“dentro das seguintes medidas e confrontações: “De quem de frente da Rua B, olha para o imóvel mede 10,00 metros para a mencionada via publica; pelo lado direito da frente aos fundos mede 20,00 metros, confrontando com o Lote de nº 31; pelo lado esquerdo da frente aos fundos mede 20,00 metros confrontando com o Lote de nº 33 e pelos fundos mede 10,00 metros confrontando com o Lote de nº 21, perfazendo o terreno uma área de **200,00 metros quadrados**”.

**Lote nº 33:**

“dentro das seguintes medidas e confrontações: “De quem de frente da Rua B, olha para o imóvel mede 10,00 metros para a mencionada via publica; pelo lado direito da frente aos fundos mede 20,00 metros, confrontando com o Lote de nº 32; pelo lado esquerdo da frente aos fundos mede 20,00 metros confrontando com o Lote de nº 34 e pelos fundos mede 10,00 metros confrontando com o Lote de nº 20, perfazendo o terreno uma área de **200,00 metros quadrados**”.

**Lote nº 34:**

“dentro das seguintes medidas e confrontações: “De quem de frente da Rua B, olha para o imóvel mede 10,00 metros para a mencionada via publica; pelo lado direito da frente aos fundos mede 20,00 metros, confrontando com o Lote de nº 33; pelo lado esquerdo da frente aos fundos mede 20,00 metros confrontando com o Lote de nº 35 e pelos fundos mede 10,00 metros confrontando com o Lote de nº 19, perfazendo o terreno uma área de **200,00 metros quadrados**”.

**Lote nº 35:**

“dentro das seguintes medidas e confrontações: “De quem de frente da Rua B, olha para o imóvel mede 10,00 metros para a mencionada via publica; pelo lado direito da frente aos fundos mede 20,00 metros, confrontando com o Lote de nº 34; pelo lado esquerdo da frente



aos fundos mede 20,00 metros confrontando com o Lote de nº 36 e pelos fundos mede 10,00 metros confrontando com o Lote de nº 18, perfazendo o terreno uma área de **200,00 metros quadrados**".

**Lote nº 36:**

"dentro das seguintes medidas e confrontações: "De quem de frente da Rua B, olha para o imóvel mede 10,00 metros para a mencionada via publica; pelo lado direito da frente aos fundos mede 20,00 metros, confrontando com o Lote de nº 35; pelo lado esquerdo da frente aos fundos mede 20,00 metros confrontando com o Lote de nº 37 e pelos fundos mede 10,00 metros confrontando com o Lote de nº 17, perfazendo o terreno uma área de **200,00 metros quadrados**".

**Lote nº 37:**

"dentro das seguintes medidas e confrontações: "De quem de frente da Rua B, olha para o imóvel mede 10,00 metros para a mencionada via publica; pelo lado direito da frente aos fundos mede 20,00 metros, confrontando com o Lote de nº 36; pelo lado esquerdo da frente aos fundos mede 20,00 metros confrontando com o Lote de nº 38 e pelos fundos mede 10,00 metros confrontando com o Lote de nº 16, perfazendo o terreno uma área de **200,00 metros quadrados**".

**Lote nº 38:**

"dentro das seguintes medidas e confrontações: "De quem de frente da Rua B, olha para o imóvel mede 10,00 metros para a mencionada via publica; pelo lado direito da frente aos fundos mede 20,00 metros, confrontando com o Lote de nº 37; pelo lado esquerdo da frente aos fundos mede 20,00 metros confrontando com o Lote de nº 39 e pelos fundos mede 10,00 metros confrontando com o Lote de nº 15, perfazendo o terreno uma área de **200,00 metros quadrados**".

**Lote nº 39:**


"dentro das seguintes medidas e confrontações: "De quem de frente da Rua B, olha para o imóvel mede 10,00 metros para a mencionada via publica; pelo lado direito da frente aos fundos mede 20,00 metros, confrontando com o Lote de nº 38; pelo lado esquerdo da frente aos fundos mede 20,00 metros confrontando com o Lote de nº 40 e pelos fundos mede 10,00 metros confrontando com o Lote de nº 14, perfazendo o terreno uma área de **200,00 metros quadrados**".

**Lote nº 40:**

"dentro das seguintes medidas e confrontações: "De quem de frente da Rua B, olha para o imóvel mede 10,00 metros para a mencionada via publica; pelo lado direito da frente aos fundos mede 20,00 metros, confrontando com o Lote de nº 39; pelo lado esquerdo da frente aos fundos mede 20,00 metros confrontando com o Lote de nº 41 e pelos fundos mede 10,00 metros confrontando com o Lote de nº 13, perfazendo o terreno uma área de **200,00 metros quadrados**".

**Lote nº 41:**

"dentro das seguintes medidas e confrontações: "De quem de frente da Rua B, olha para o imóvel mede 10,00 metros para a mencionada via publica; pelo lado direito da frente aos fundos mede 20,00 metros, confrontando com o Lote de nº 40; pelo lado esquerdo da frente aos fundos mede 20,00 metros confrontando com o Lote de nº 42 e pelos fundos mede 10,00 metros confrontando com o Lote de nº 12, perfazendo o terreno uma área de **200,00 metros quadrados**".





**Lote nº 42:**

“dentro das seguintes medidas e confrontações: “De quem de frente da Rua B, olha para o imóvel mede 10,00 metros para a mencionada via publica; pelo lado direito da frente aos fundos mede 20,00 metros, confrontando com o Lote de nº 41; pelo lado esquerdo da frente aos fundos mede 20,00 metros confrontando com o Lote de nº 43 e pelos fundos mede 10,00 metros confrontando com o Lote de nº 11, perfazendo o terreno uma área de **200,00 metros quadrados**”.

**Lote nº 43:**

“dentro das seguintes medidas e confrontações: “De quem de frente da Rua B, olha para o imóvel mede 10,00 metros para a mencionada via publica; pelo lado direito da frente aos fundos mede 20,00 metros, confrontando com o Lote de nº 42; pelo lado esquerdo da frente aos fundos mede 20,00 metros confrontando com o Lote de nº 44 e pelos fundos mede 10,00 metros confrontando com o Lote de nº 10, perfazendo o terreno uma área de **200,00 metros quadrados**”.

**Lote nº 44:**

“dentro das seguintes medidas e confrontações: “De quem de frente da Rua B, olha para o imóvel mede 10,00 metros para a mencionada via publica; pelo lado direito da frente aos fundos mede 20,00 metros, confrontando com o Lote de nº 43; pelo lado esquerdo da frente aos fundos mede 20,00 metros confrontando com o Lote de nº 45 e pelos fundos mede 10,00 metros confrontando com o Lote de nº 09, perfazendo o terreno uma área de **200,00 metros quadrados**”.

**Lote nº 45:**

“dentro das seguintes medidas e confrontações: “De quem de frente da Rua B, olha para o imóvel mede 10,00 metros para a mencionada via publica; pelo lado direito da frente aos fundos mede 20,00 metros, confrontando com o Lote de nº 44; pelo lado esquerdo da frente aos fundos mede 20,00 metros confrontando com o Lote de nº 46 e pelos fundos mede 10,00 metros confrontando com o Lote de nº 08, perfazendo o terreno uma área de **200,00 metros quadrados**”.

**Lote nº 46:**

“dentro das seguintes medidas e confrontações: “De quem de frente da Rua B, olha para o imóvel mede 10,00 metros para a mencionada via publica; pelo lado direito da frente aos fundos mede 20,00 metros, confrontando com o Lote de nº 45; pelo lado esquerdo da frente aos fundos mede 20,00 metros confrontando com o Lote de nº 47 e pelos fundos mede 10,00 metros confrontando com o Lote de nº 07, perfazendo o terreno uma área de **200,00 metros quadrados**”.

**Lote nº 47:**

“dentro das seguintes medidas e confrontações: “De quem de frente da Rua B, olha para o imóvel mede 10,00 metros para a mencionada via publica; pelo lado direito da frente aos fundos mede 20,00 metros, confrontando com o Lote de nº 46; pelo lado esquerdo da frente aos fundos mede 20,00 metros confrontando com o Lote de nº 48 e pelos fundos mede 10,00 metros confrontando com o Lote de nº 06, perfazendo o terreno uma área de **200,00 metros quadrados**”.

**Lote nº 48:**

“dentro das seguintes medidas e confrontações: “De quem de frente da Rua B, olha para o imóvel mede 10,00 metros para a mencionada via publica; pelo lado direito da frente aos fundos mede 20,00 metros, confrontando com o Lote de nº 47; pelo lado esquerdo da frente



aos fundos mede 20,00 metros confrontando com o Lote de nº 49 e pelos fundos mede 10,00 metros confrontando com o Lote de nº 05, perfazendo o terreno uma área de **200,00 metros quadrados**".

**Lote nº 49:**

"dentro das seguintes medidas e confrontações: "De quem de frente da Rua B, olha para o imóvel mede 10,00 metros para a mencionada via publica; pelo lado direito da frente aos fundos mede 20,00 metros, confrontando com o Lote de nº 48; pelo lado esquerdo da frente aos fundos mede 20,00 metros confrontando com o Lote de nº 50 e pelos fundos mede 10,00 metros confrontando com o Lote de nº 04, perfazendo o terreno uma área de **200,00 metros quadrados**".

**Lote nº 50:**

"dentro das seguintes medidas e confrontações: "De quem de frente da Rua B, olha para o imóvel mede 10,00 metros para a mencionada via publica; pelo lado direito da frente aos fundos mede 20,00 metros, confrontando com o Lote de nº 49; pelo lado esquerdo da frente aos fundos mede 20,00 metros confrontando com o Lote de nº 01 e pelos fundos mede 10,00 metros confrontando com o Lote de nº 03, perfazendo o terreno uma área de **200,00 metros quadrados**".

Limeira do Oeste, 22 de Janeiro de 2014.

  
Empreendimentos Residenciais Independência Ltda. SPE

  
Carlito Aparecido de Brito  
Engenheiro Agrimensor  
CREA Nº 0400419203/D

