

MEMORIAL DESCRITIVO DE QUADRA E LOTES

Loteamento: "RESIDENCIAL INDEPENDENCIA"

Proprietários: Empreendimentos Residenciais Independência Ltda. SPE

**Localização: Município de Limeira do Oeste – MG
Comarca de Iturama (MG).**

QUADRA – 12 = 4.963,88 m²

"Inicia – se a descrição dentro das seguintes medidas e confrontações: "Tem início em um ponto comum de divisas, situado entre a Avenida 02, a Área Institucional e a área em descrição"; daí segue em linha reta na distancia de 15,00 metros, confrontando pela esquerda com a Avenida 02; daí, segue em curva com um desenvolvimento de 7,86 metros, proveniente da concordância de um raio de 5,00 metros, confrontando pela esquerda com a Avenida 02, esquina com a Rua C; daí segue em linha reta na distancia de 238,73 metros, confrontando pela esquerda com a Rua C; deflete á direita e segue em curva com um desenvolvimento de 7,86 metros, proveniente da concordância de um raio de 5,00 metros, confrontando pela esquerda com a Rua C, esquina com a Rua D; daí segue em linha reta na distancia de 15,00 metros, confrontando pela esquerda com a Rua D; daí deflete á direita e segue em linha reta na distancia de 248,73 metros, confrontando pela esquerda com a Área Institucional, fechando assim a poligonal e perfazendo o terreno uma área de **7.371,60 metros quadrados**".

Lote nº 01:

"dentro das seguintes medidas e confrontações: "De quem de frente da Rua C, olha para o imóvel mede 7,03 metros para a mencionada via publica; pelo lado esquerdo da frente aos fundos mede 20,00 metros confrontando com o Lote de nº 02; pelo lado direito da frente aos fundos mede 15,00 metros confrontando com a Avenida 02, com a qual faz esquina, onde concorda com um raio de 5,00 metros, com desenvolvimento de 7,86 metros e pelos fundos mede 12,03 metros confrontando com a Área Institucional, perfazendo o terreno uma área de **235,21 metros quadrados**".

Lote nº 02:

"dentro das seguintes medidas e confrontações: "De quem de frente da Rua C, olha para o imóvel mede 10,00 metros para a mencionada via publica; pelo lado direito da frente aos fundos mede 20,00 metros, confrontando com o Lote de nº 01; pelo lado esquerdo da frente aos fundos mede 20,00 metros confrontando com o Lote de nº 03 e pelos fundos mede 10,00 metros confrontando com a Área Institucional, perfazendo o terreno uma área de **200,00 metros quadrados**".

Lote nº 03:

"dentro das seguintes medidas e confrontações: "De quem de frente da Rua C, olha para o imóvel mede 10,00 metros para a mencionada via publica; pelo lado direito da frente aos fundos mede 20,00 metros, confrontando com o Lote de nº 02; pelo lado esquerdo da frente aos fundos mede 20,00 metros confrontando com o Lote de nº 04 e pelos fundos mede 10,00 metros confrontando com a Área Institucional, perfazendo o terreno uma área de **200,00 metros quadrados**".



Lote nº 04:

“dentro das seguintes medidas e confrontações: “De quem de frente da Rua C, olha para o imóvel mede 10,00 metros para a mencionada via publica; pelo lado direito da frente aos fundos mede 20,00 metros, confrontando com o Lote de nº 03; pelo lado esquerdo da frente aos fundos mede 20,00 metros confrontando com o Lote de nº 05 e pelos fundos mede 10,00 metros confrontando com a Área Institucional, perfazendo o terreno uma área de **200,00 metros quadrados**”.

Lote nº 05:

“dentro das seguintes medidas e confrontações: “De quem de frente da Rua C, olha para o imóvel mede 10,00 metros para a mencionada via publica; pelo lado direito da frente aos fundos mede 20,00 metros, confrontando com o Lote de nº 04; pelo lado esquerdo da frente aos fundos mede 20,00 metros confrontando com o Lote de nº 06 e pelos fundos mede 10,00 metros confrontando com a Área Institucional, perfazendo o terreno uma área de **200,00 metros quadrados**”.

Lote nº 06:

“dentro das seguintes medidas e confrontações: “De quem de frente da Rua C, olha para o imóvel mede 10,00 metros para a mencionada via publica; pelo lado direito da frente aos fundos mede 20,00 metros, confrontando com o Lote de nº 05; pelo lado esquerdo da frente aos fundos mede 20,00 metros confrontando com o Lote de nº 07 e pelos fundos mede 10,00 metros confrontando com a Área Institucional, perfazendo o terreno uma área de **200,00 metros quadrados**”.

Lote nº 07:

“dentro das seguintes medidas e confrontações: “De quem de frente da Rua C, olha para o imóvel mede 10,00 metros para a mencionada via publica; pelo lado direito da frente aos fundos mede 20,00 metros, confrontando com o Lote de nº 06; pelo lado esquerdo da frente aos fundos mede 20,00 metros confrontando com o Lote de nº 08 e pelos fundos mede 10,00 metros confrontando com a Área Institucional, perfazendo o terreno uma área de **200,00 metros quadrados**”.

Lote nº 08:

“dentro das seguintes medidas e confrontações: “De quem de frente da Rua C, olha para o imóvel mede 10,00 metros para a mencionada via publica; pelo lado direito da frente aos fundos mede 20,00 metros, confrontando com o Lote de nº 07; pelo lado esquerdo da frente aos fundos mede 20,00 metros confrontando com o Lote de nº 09 e pelos fundos mede 10,00 metros confrontando com a Área Institucional, perfazendo o terreno uma área de **200,00 metros quadrados**”.

Lote nº 09:

“dentro das seguintes medidas e confrontações: “De quem de frente da Rua C, olha para o imóvel mede 10,00 metros para a mencionada via publica; pelo lado direito da frente aos fundos mede 20,00 metros, confrontando com o Lote de nº 09; pelo lado esquerdo da frente aos fundos mede 20,00 metros confrontando com o Lote de nº 10 e pelos fundos mede 10,00 metros confrontando com a Área Institucional, perfazendo o terreno uma área de **200,00 metros quadrados**”.

 2

Lote nº 10:

“dentro das seguintes medidas e confrontações: “De quem de frente da Rua C, olha para o imóvel mede 10,00 metros para a mencionada via publica; pelo lado direito da frente aos fundos mede 20,00 metros, confrontando com o Lote de nº 09; pelo lado esquerdo da frente aos fundos mede 20,00 metros confrontando com o Lote de nº 11 e pelos fundos mede 10,00 metros confrontando com a Área Institucional, perfazendo o terreno uma área de **200,00 metros quadrados**”.

Lote nº 11:

“dentro das seguintes medidas e confrontações: “De quem de frente da Rua C, olha para o imóvel mede 10,00 metros para a mencionada via publica; pelo lado direito da frente aos fundos mede 20,00 metros, confrontando com o Lote de nº 10; pelo lado esquerdo da frente aos fundos mede 20,00 metros confrontando com o Lote de nº 12 e pelos fundos mede 10,00 metros confrontando com a Área Institucional, perfazendo o terreno uma área de **200,00 metros quadrados**”.

Lote nº 12:

“dentro das seguintes medidas e confrontações: “De quem de frente da Rua C, olha para o imóvel mede 10,00 metros para a mencionada via publica; pelo lado direito da frente aos fundos mede 20,00 metros, confrontando com o Lote de nº 11; pelo lado esquerdo da frente aos fundos mede 20,00 metros confrontando com o Lote de nº 13 e pelos fundos mede 10,00 metros confrontando com a Área Institucional, perfazendo o terreno uma área de **200,00 metros quadrados**”.

Lote nº 13:

“dentro das seguintes medidas e confrontações: “De quem de frente da Rua C, olha para o imóvel mede 10,00 metros para a mencionada via publica; pelo lado direito da frente aos fundos mede 20,00 metros, confrontando com o Lote de nº 12; pelo lado esquerdo da frente aos fundos mede 20,00 metros confrontando com o Lote de nº 14 e pelos fundos mede 10,00 metros confrontando com a Área Institucional, perfazendo o terreno uma área de **200,00 metros quadrados**”.

Lote nº 14:

“dentro das seguintes medidas e confrontações: “De quem de frente da Rua C, olha para o imóvel mede 10,00 metros para a mencionada via publica; pelo lado direito da frente aos fundos mede 20,00 metros, confrontando com o Lote de nº 13; pelo lado esquerdo da frente aos fundos mede 20,00 metros confrontando com o Lote de nº 15 e pelos fundos mede 10,00 metros confrontando com a Área Institucional, perfazendo o terreno uma área de **200,00 metros quadrados**”.

Lote nº 15:

“dentro das seguintes medidas e confrontações: “De quem de frente da Rua C, olha para o imóvel mede 10,00 metros para a mencionada via publica; pelo lado direito da frente aos fundos mede 20,00 metros, confrontando com o Lote de nº 14; pelo lado esquerdo da frente aos fundos mede 20,00 metros confrontando com o Lote de nº 16 e pelos fundos mede 10,00 metros confrontando com a Área Institucional, perfazendo o terreno uma área de **200,00 metros quadrados**”.



Lote nº 16:

“dentro das seguintes medidas e confrontações: “De quem de frente da Rua C, olha para o imóvel mede 10,00 metros para a mencionada via publica; pelo lado direito da frente aos fundos mede 20,00 metros, confrontando com o Lote de nº 15; pelo lado esquerdo da frente aos fundos mede 20,00 metros confrontando com o Lote de nº 17 e pelos fundos mede 10,00 metros confrontando com a Área Institucional, perfazendo o terreno uma área de **200,00 metros quadrados**”.

Lote nº 17:

“dentro das seguintes medidas e confrontações: “De quem de frente da Rua C, olha para o imóvel mede 10,00 metros para a mencionada via publica; pelo lado direito da frente aos fundos mede 20,00 metros, confrontando com o Lote de nº 16; pelo lado esquerdo da frente aos fundos mede 20,00 metros confrontando com o Lote de nº 18 e pelos fundos mede 10,00 metros confrontando com a Área Institucional, perfazendo o terreno uma área de **200,00 metros quadrados**”.

Lote nº 18:

“dentro das seguintes medidas e confrontações: “De quem de frente da Rua C, olha para o imóvel mede 10,00 metros para a mencionada via publica; pelo lado direito da frente aos fundos mede 20,00 metros, confrontando com o Lote de nº 17; pelo lado esquerdo da frente aos fundos mede 20,00 metros confrontando com o Lote de nº 19 e pelos fundos mede 10,00 metros confrontando com a Área Institucional, perfazendo o terreno uma área de **200,00 metros quadrados**”.

Lote nº 19:


“dentro das seguintes medidas e confrontações: “De quem de frente da Rua C, olha para o imóvel mede 10,00 metros para a mencionada via publica; pelo lado direito da frente aos fundos mede 20,00 metros, confrontando com o Lote de nº 18; pelo lado esquerdo da frente aos fundos mede 20,00 metros confrontando com o Lote de nº 20 e pelos fundos mede 10,00 metros confrontando com a Área Institucional, perfazendo o terreno uma área de **200,00 metros quadrados**”.

Lote nº 20:

“dentro das seguintes medidas e confrontações: “De quem de frente da Rua C, olha para o imóvel mede 10,00 metros para a mencionada via publica; pelo lado direito da frente aos fundos mede 20,00 metros, confrontando com o Lote de nº 19; pelo lado esquerdo da frente aos fundos mede 20,00 metros confrontando com o Lote de nº 21 e pelos fundos mede 10,00 metros confrontando com a Área Institucional, perfazendo o terreno uma área de **200,00 metros quadrados**”.

Lote nº 21:

“dentro das seguintes medidas e confrontações: “De quem de frente da Rua C, olha para o imóvel mede 10,00 metros para a mencionada via publica; pelo lado direito da frente aos fundos mede 20,00 metros, confrontando com o Lote de nº 20; pelo lado esquerdo da frente aos fundos mede 20,00 metros confrontando com o Lote de nº 22 e pelos fundos mede 10,00 metros confrontando com a Área Institucional, perfazendo o terreno uma área de **200,00 metros quadrados**”.



Lote nº 22:

“dentro das seguintes medidas e confrontações: “De quem de frente da Rua C, olha para o imóvel mede 10,00 metros para a mencionada via publica; pelo lado direito da frente aos fundos mede 20,00 metros, confrontando com o Lote de nº 21; pelo lado esquerdo da frente aos fundos mede 20,00 metros confrontando com o Lote de nº 23 e pelos fundos mede 10,00 metros confrontando com a Área Institucional, perfazendo o terreno uma área de **200,00 metros quadrados**”.


Lote nº 23:

“dentro das seguintes medidas e confrontações: “De quem de frente da Rua C, olha para o imóvel mede 10,00 metros para a mencionada via publica; pelo lado direito da frente aos fundos mede 20,00 metros, confrontando com o Lote de nº 22; pelo lado esquerdo da frente aos fundos mede 20,00 metros confrontando com o Lote de nº 24 e pelos fundos mede 10,00 metros confrontando com a Área Institucional, perfazendo o terreno uma área de **200,00 metros quadrados**”.

Lote nº 24:

“dentro das seguintes medidas e confrontações: “De quem de frente da Rua C, olha para o imóvel mede 11,70 metros para a mencionada via publica; pelo lado direito da frente aos fundos mede 20,00 metros confrontando com o Lote de nº 23; pelo lado esquerdo da frente aos fundos mede 15,00 metros, confrontando com a Rua C, com a qual faz esquina, onde concorda com um raio de 5,00 metros, com desenvolvimento de 7,86 metros e pelos fundos mede 16,70 metros confrontando com a Área Institucional, perfazendo o terreno uma área de **328,67 metros quadrados**”.

Limeira do Oeste, 22 de Janeiro de 2014.


Empreendimentos Residenciais Independência Ltda. SPE


Carlito Aparecido de Brito
Engenheiro Agrimensor
CREA Nº 0400419203/D



MEMORIAL DESCRITIVO DE QUADRAS E LOTES

Loteamento: "RESIDENCIAL INDEPENDENCIA"

Proprietários: Empreendimentos Residenciais Independência Ltda. SPE

Localização: Município de Limeira do Oeste – MG

Comarca de Iturama (MG).

QUADRA – 13 = 5.857,27 m²

Inicia – se a descrição dentro das seguintes medidas e confrontações: "Tem início em um ponto comum de divisas, situado entre a Rua D, o Lote de nº 01 e a área em descrição"; daí segue em linha reta na distancia de 30,00 metros, confrontando pela esquerda com a Rua D; daí deflete á direita e segue em curva com um desenvolvimento de 7,86 metros, proveniente da concordância de um raio de 5,00 metros, confrontando pela esquerda com a Rua D, esquina com a Rua B; daí segue em linha reta na distancia de 136,97 metros, confrontando pela esquerda com a Rua B; daí, deflete á direita e segue em curva com um desenvolvimento de 7,86 metros, proveniente da concordância de um raio de 5,00 metros, confrontando pela esquerda com a Rua D, esquina com a Rua E; daí segue em linha reta na distancia de 30,00 metros, confrontando pela esquerda com a Rua E; daí, deflete á direita e segue em curva com um desenvolvimento de 7,86 metros, proveniente da concordância de um raio de 5,00 metros, confrontando pela esquerda com a Rua E, esquina com a Rua C; daí segue em linha reta na distancia de 136,97 metros; daí, deflete á direita e segue em curva com um desenvolvimento de 7,86 metros, proveniente da concordância de um raio de 5,00 metros, confrontando pela esquerda com a Rua C, esquina com a Rua D, fechando assim a poligonal e perfazendo o terreno uma área de **5.857,27 metros quadrados**".

Lote nº 01:

"dentro das seguintes medidas e confrontações: "De quem de frente da Rua C, olha para o imóvel mede 6,02 metros para a mencionada via publica; pelo lado direito da frente aos fundos mede 20,00 metros confrontando com o Lote de nº 29; pelo lado esquerdo da frente aos fundos mede 15,00 metros, confrontando com a Rua D, com a qual faz esquina, onde concorda com um raio de 5,00 metros, com desenvolvimento de 7,86 metros e pelos fundos mede 11,00 metros confrontando com o Lote de nº 02, perfazendo o terreno uma área de **214,89 metros quadrados**".

Lote nº 02:



"dentro das seguintes medidas e confrontações: "De quem de frente da Rua B, olha para o imóvel mede 6,00 metros para a mencionada via publica; pelo lado esquerdo da frente aos fundos mede 20,00 metros confrontando com o Lote de nº 03; pelo lado direito da frente aos fundos mede 15,00 metros confrontando com a Rua D, com a qual faz esquina, onde concorda com um raio de 5,00 metros, com desenvolvimento de 7,86 metros e pelos fundos mede 11,00 metros confrontando com o Lote de nº 01, perfazendo o terreno uma área de **214,73 metros quadrados**".

Lote nº 03:

"dentro das seguintes medidas e confrontações: "De quem de frente da Rua B, olha para o imóvel mede 10,00 metros para a mencionada via publica; pelo lado direito da frente aos fundos mede 20,00 metros, confrontando com o Lote de nº 02; pelo lado esquerdo da frente aos fundos mede 20,00 metros confrontando com o Lote de nº 04 e pelos fundos mede 10,00 metros confrontando com o Lote de nº 29, perfazendo o terreno uma área de **200,00 metros quadrados**".

Lote nº 04:

"dentro das seguintes medidas e confrontações: "De quem de frente da Rua B, olha para o imóvel mede 10,00 metros para a mencionada via publica; pelo lado direito da frente aos fundos mede 20,00 metros, confrontando com o Lote de nº 03; pelo lado esquerdo da frente aos fundos mede



20,00 metros confrontando com o Lote de nº 05 e pelos fundos mede 10,00 metros confrontando com o Lote de nº 28, perfazendo o terreno uma área de **200,00 metros quadrados**".

Lote nº 05:

"dentro das seguintes medidas e confrontações: "De quem de frente da Rua B, olha para o imóvel mede 10,00 metros para a mencionada via publica; pelo lado direito da frente aos fundos mede 20,00 metros, confrontando com o Lote de nº 04; pelo lado esquerdo da frente aos fundos mede 20,00 metros confrontando com o Lote de nº 06 e pelos fundos mede 10,00 metros confrontando com o Lote de nº 27, perfazendo o terreno uma área de **200,00 metros quadrados**".

Lote nº 06:

"dentro das seguintes medidas e confrontações: "De quem de frente da Rua B, olha para o imóvel mede 10,00 metros para a mencionada via publica; pelo lado direito da frente aos fundos mede 20,00 metros, confrontando com o Lote de nº 05; pelo lado esquerdo da frente aos fundos mede 20,00 metros confrontando com o Lote de nº 07 e pelos fundos mede 10,00 metros confrontando com o Lote de nº 26, perfazendo o terreno uma área de **200,00 metros quadrados**".

Lote nº 07:

"dentro das seguintes medidas e confrontações: "De quem de frente da Rua B, olha para o imóvel mede 10,00 metros para a mencionada via publica; pelo lado direito da frente aos fundos mede 20,00 metros, confrontando com o Lote de nº 06; pelo lado esquerdo da frente aos fundos mede 20,00 metros confrontando com o Lote de nº 08 e pelos fundos mede 10,00 metros confrontando com o Lote de nº 25, perfazendo o terreno uma área de **200,00 metros quadrados**".

Lote nº 08:

"dentro das seguintes medidas e confrontações: "De quem de frente da Rua B, olha para o imóvel mede 10,00 metros para a mencionada via publica; pelo lado direito da frente aos fundos mede 20,00 metros, confrontando com o Lote de nº 07; pelo lado esquerdo da frente aos fundos mede 20,00 metros confrontando com o Lote de nº 09 e pelos fundos mede 10,00 metros confrontando com o Lote de nº 24, perfazendo o terreno uma área de **200,00 metros quadrados**".

Lote nº 09:

"dentro das seguintes medidas e confrontações: "De quem de frente da Rua B, olha para o imóvel mede 10,00 metros para a mencionada via publica; pelo lado direito da frente aos fundos mede 20,00 metros, confrontando com o Lote de nº 08; pelo lado esquerdo da frente aos fundos mede 20,00 metros confrontando com o Lote de nº 10 e pelos fundos mede 10,00 metros confrontando com o Lote de nº 23, perfazendo o terreno uma área de **200,00 metros quadrados**".

Lote nº 10:

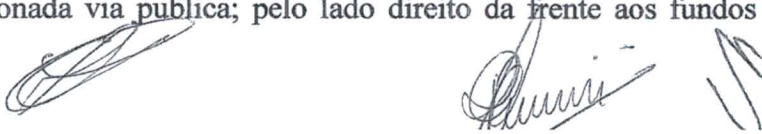
"dentro das seguintes medidas e confrontações: "De quem de frente da Rua B, olha para o imóvel mede 10,00 metros para a mencionada via publica; pelo lado direito da frente aos fundos mede 20,00 metros, confrontando com o Lote de nº 09; pelo lado esquerdo da frente aos fundos mede 20,00 metros confrontando com o Lote de nº 11 e pelos fundos mede 10,00 metros confrontando com o Lote de nº 22, perfazendo o terreno uma área de **200,00 metros quadrados**".

Lote nº 11:

"dentro das seguintes medidas e confrontações: "De quem de frente da Rua B, olha para o imóvel mede 10,00 metros para a mencionada via publica; pelo lado direito da frente aos fundos mede 20,00 metros, confrontando com o Lote de nº 10; pelo lado esquerdo da frente aos fundos mede 20,00 metros confrontando com o Lote de nº 12 e pelos fundos mede 10,00 metros confrontando com o Lote de nº 21, perfazendo o terreno uma área de **200,00 metros quadrados**".

Lote nº 12:

"dentro das seguintes medidas e confrontações: "De quem de frente da Rua B, olha para o imóvel mede 10,00 metros para a mencionada via publica; pelo lado direito da frente aos fundos mede



20,00 metros, confrontando com o Lote de nº 11; pelo lado esquerdo da frente aos fundos mede 20,00 metros confrontando com o Lote de nº 13 e pelos fundos mede 10,00 metros confrontando com o Lote de nº 20, perfazendo o terreno uma área de **200,00 metros quadrados**".

Lote nº 13:

"dentro das seguintes medidas e confrontações: "De quem de frente da Rua B, olha para o imóvel mede 10,00 metros para a mencionada via publica; pelo lado direito da frente aos fundos mede 20,00 metros, confrontando com o Lote de nº 12; pelo lado esquerdo da frente aos fundos mede 20,00 metros confrontando com o Lote de nº 14 e pelos fundos mede 10,00 metros confrontando com o Lote de nº 19, perfazendo o terreno uma área de **200,00 metros quadrados**".

Lote nº 14:

"dentro das seguintes medidas e confrontações: "De quem de frente da Rua B, olha para o imóvel mede 10,00 metros para a mencionada via publica; pelo lado direito da frente aos fundos mede 20,00 metros, confrontando com o Lote de nº 13; pelo lado esquerdo da frente aos fundos mede 20,00 metros confrontando com partes dos Lotes de nºs 15 e 16 pelos fundos mede 10,00 metros confrontando com o Lote de nº 18, perfazendo o terreno uma área de **200,00 metros quadrados**".

Lote nº 15:

"dentro das seguintes medidas e confrontações: "De quem de frente da Rua E, olha para o imóvel mede 8,50 metros para a mencionada via publica; pelo lado esquerdo da frente aos fundos mede 15,96 metros confrontando com o Lote de nº 15; pelo lado direito da frente aos fundos mede 10,97 metros, confrontando com a Rua B, com a qual faz esquina, onde concorda com um raio de 5,00 metros, com desenvolvimento de 7,86 metros e pelos fundos mede 13,50 metros confrontando com o Lote de nº 24, perfazendo o terreno uma área de **210,16 metros quadrados**".

Lote nº 16:

"dentro das seguintes medidas e confrontações: "De quem de frente da Rua E, olha para o imóvel mede 13,00 metros para a mencionada via publica; pelo lado direito da frente aos fundos mede 15,96 metros, confrontando com o Lote de nº 15; pelo lado esquerdo da frente aos fundos mede 15,96 metros confrontando com o Lote de nº 17 e pelos fundos mede 13,00 metros confrontando com partes dos Lotes de nºs 14 e 18, perfazendo o terreno uma área de **207,48 metros quadrados**".

Lote nº 17:


"dentro das seguintes medidas e confrontações: "De quem de frente da Rua E, olha para o imóvel mede 8,50 metros para a mencionada via publica; pelo lado direito da frente aos fundos mede 15,96 metros confrontando com o Lote de nº 16; pelo lado esquerdo da frente aos fundos mede 10,95 metros, confrontando com a Rua C, com a qual faz esquina, onde concorda com um raio de 5,00 metros, com desenvolvimento de 7,86 metros e pelos fundos mede 13,50 metros confrontando com parte do Lote de nº 18, perfazendo o terreno uma área de **210,01 metros quadrados**".

Lote nº 18:

"dentro das seguintes medidas e confrontações: "De quem de frente da Rua C, olha para o imóvel mede 10,00 metros para a mencionada via publica; pelo lado direito da frente aos fundos mede 20,00 metros, confrontando com o Lote de nº 17 e com parte do Lote de nº 16; pelo lado esquerdo da frente aos fundos mede 20,00 metros confrontando com o Lote de nº 19 e pelos fundos mede 10,00 metros confrontando com o Lote de nº 14, perfazendo o terreno uma área de **200,00 metros quadrados**".

Lote nº 19:

"dentro das seguintes medidas e confrontações: "De quem de frente da Rua C, olha para o imóvel mede 10,00 metros para a mencionada via publica; pelo lado direito da frente aos fundos mede 20,00 metros, confrontando com o Lote de nº 18; pelo lado esquerdo da frente aos fundos mede 20,00 metros confrontando com o Lote de nº 20 e pelos fundos mede 10,00 metros confrontando com o Lote de nº 13, perfazendo o terreno uma área de **200,00 metros quadrados**".



Lote nº 20:

“dentro das seguintes medidas e confrontações: “De quem de frente da Rua C, olha para o imóvel mede 10,00 metros para a mencionada via publica; pelo lado direito da frente aos fundos mede 20,00 metros, confrontando com o Lote de nº 19; pelo lado esquerdo da frente aos fundos mede 20,00 metros confrontando com o Lote de nº 21 e pelos fundos mede 10,00 metros confrontando com o Lote de nº 12, perfazendo o terreno uma área de **200,00 metros quadrados**”.

Lote nº 21:

“dentro das seguintes medidas e confrontações: “De quem de frente da Rua C, olha para o imóvel mede 10,00 metros para a mencionada via publica; pelo lado direito da frente aos fundos mede 20,00 metros, confrontando com o Lote de nº 20; pelo lado esquerdo da frente aos fundos mede 20,00 metros confrontando com o Lote de nº 22 e pelos fundos mede 10,00 metros confrontando com o Lote de nº 11, perfazendo o terreno uma área de **200,00 metros quadrados**”.

Lote nº 22:

“dentro das seguintes medidas e confrontações: “De quem de frente da Rua C, olha para o imóvel mede 10,00 metros para a mencionada via publica; pelo lado direito da frente aos fundos mede 20,00 metros, confrontando com o Lote de nº 21; pelo lado esquerdo da frente aos fundos mede 20,00 metros confrontando com o Lote de nº 23 e pelos fundos mede 10,00 metros confrontando com o Lote de nº 10, perfazendo o terreno uma área de **200,00 metros quadrados**”.

Lote nº 23:

“dentro das seguintes medidas e confrontações: “De quem de frente da Rua C, olha para o imóvel mede 10,00 metros para a mencionada via publica; pelo lado direito da frente aos fundos mede 20,00 metros, confrontando com o Lote de nº 22; pelo lado esquerdo da frente aos fundos mede 20,00 metros confrontando com o Lote de nº 24 e pelos fundos mede 10,00 metros confrontando com o Lote de nº 09, perfazendo o terreno uma área de **200,00 metros quadrados**”.

Lote nº 24:

“dentro das seguintes medidas e confrontações: “De quem de frente da Rua C, olha para o imóvel mede 10,00 metros para a mencionada via publica; pelo lado direito da frente aos fundos mede 20,00 metros, confrontando com o Lote de nº 23; pelo lado esquerdo da frente aos fundos mede 20,00 metros confrontando com o Lote de nº 25 e pelos fundos mede 10,00 metros confrontando com o Lote de nº 08, perfazendo o terreno uma área de **200,00 metros quadrados**”.

Lote nº 25:


“dentro das seguintes medidas e confrontações: “De quem de frente da Rua C, olha para o imóvel mede 10,00 metros para a mencionada via publica; pelo lado direito da frente aos fundos mede 20,00 metros, confrontando com o Lote de nº 24; pelo lado esquerdo da frente aos fundos mede 20,00 metros confrontando com o Lote de nº 26 e pelos fundos mede 10,00 metros confrontando com o Lote de nº 07, perfazendo o terreno uma área de **200,00 metros quadrados**”.

Lote nº 26:

“dentro das seguintes medidas e confrontações: “De quem de frente da Rua C, olha para o imóvel mede 10,00 metros para a mencionada via publica; pelo lado direito da frente aos fundos mede 20,00 metros, confrontando com o Lote de nº 25; pelo lado esquerdo da frente aos fundos mede 20,00 metros confrontando com o Lote de nº 27 e pelos fundos mede 10,00 metros confrontando com o Lote de nº 06, perfazendo o terreno uma área de **200,00 metros quadrados**”.

Lote nº 27:

“dentro das seguintes medidas e confrontações: “De quem de frente da Rua C, olha para o imóvel mede 10,00 metros para a mencionada via publica; pelo lado direito da frente aos fundos mede 20,00 metros, confrontando com o Lote de nº 26; pelo lado esquerdo da frente aos fundos mede



20,00 metros confrontando com o Lote de nº 28 e pelos fundos mede 10,00 metros confrontando com o Lote de nº 05, perfazendo o terreno uma área de **200,00 metros quadrados**".

Lote nº 28:

"dentro das seguintes medidas e confrontações: "De quem de frente da Rua C, olha para o imóvel mede 10,00 metros para a mencionada via publica; pelo lado direito da frente aos fundos mede 20,00 metros, confrontando com o Lote de nº 27; pelo lado esquerdo da frente aos fundos mede 20,00 metros confrontando com o Lote de nº 29 e pelos fundos mede 10,00 metros confrontando com o Lote de nº 04, perfazendo o terreno uma área de **200,00 metros quadrados**".

Lote nº 29:

"dentro das seguintes medidas e confrontações: "De quem de frente da Rua C, olha para o imóvel mede 10,00 metros para a mencionada via publica; pelo lado direito da frente aos fundos mede 20,00 metros, confrontando com o Lote de nº 28; pelo lado esquerdo da frente aos fundos mede 20,00 metros confrontando com o Lote de nº 01 e pelos fundos mede 10,00 metros confrontando com o Lote de nº 03, perfazendo o terreno uma área de **200,00 metros quadrados**".

Limeira do Oeste, 22 de Janeiro de 2014.



Empreendimentos Residenciais Independência Ltda. SPE



Carlito Aparecido de Brito
Engenheiro Agrimensor
CREA Nº 0400419203/D

