

MEMORIAL DESCRITIVO DE QUADRAS E LOTES

Loteamento: "RESIDENCIAL INDEPENDENCIA"

Proprietários: Empreendimentos Residenciais Independência Ltda. SPE

Localização: Município de Limeira do Oeste – MG

Comarca de Iturama (MG).

QUADRA – 11 = 9.927,87 m²

Inicia – se a descrição dentro das seguintes medidas e confrontações: “Tem início em um ponto comum de divisas, situado entre a Avenida 02, a Rua - C e a área em descrição”; daí segue em linha reta na distancia de 7,02 metros, confrontando pela esquerda com a Rua – C; deflete á direita e segue em curva com um desenvolvimento de 7,86 metros, proveniente da concordância de um raio de 5,00 metros, confrontando pela esquerda com a Rua C, esquina com a Avenida – 02; daí segue em linha reta na distancia de 30,00 metros, confrontando pela esquerda com a Avenida – 02; deflete á direita e segue em curva com um desenvolvimento de 7,86 metros, proveniente da concordância de um raio de 5,00 metros, confrontando pela esquerda com a Avenida – 02, esquina com a Rua – B; daí, segue em linha reta, na distancia de 238,72 metros, confrontando pela esquerda com a Rua – B; deflete á direita e segue em curva com um desenvolvimento de 7,86 metros, proveniente da concordância de um raio de 5,00 metros, confrontando pela esquerda com a Rua - B, esquina com a Rua – D; daí segue em linha reta, na distancia de 30,00 metros, confrontando pela esquerda com a Rua – D; deflete á direita e segue em curva com um desenvolvimento de 7,86 metros, proveniente da concordância de um raio de 5,00 metros, confrontando pela esquerda com a Rua - D, esquina com a Rua – C; daí segue em linha reta, na distancia de 238,74 metros, confrontando pela esquerda com a Rua – C, fechando assim a poligonal e perfazendo o terreno uma área de **9.927,87 metros quadrados**”.

Lote nº 01:

“dentro das seguintes medidas e confrontações: “De quem de frente da Rua C, olha para o imóvel mede 7,02 metros para a mencionada via publica; pelo lado direito da frente aos fundos mede 20,00 metros confrontando com o Lote de nº 49; pelo lado esquerdo da frente aos fundos mede 15,00 metros, confrontando com a Avenida 02, com a qual faz esquina, onde concorda com um raio de 5,00 metros, com desenvolvimento de 7,86 metros e pelos fundos mede 12,00 metros confrontando com o Lote de nº 02, perfazendo o terreno uma área de **234,89 metros quadrados**”.

Lote nº 02:

“dentro das seguintes medidas e confrontações: “De quem de frente da Rua B, olha para o imóvel mede 7,00 metros para a mencionada via publica; pelo lado esquerdo da frente aos fundos mede 20,00 metros confrontando com o Lote de nº 03; pelo lado direito da frente aos fundos mede 15,00 metros confrontando com a Avenida 02, com a qual faz esquina, onde concorda com um raio de 5,00 metros, com desenvolvimento de 7,86 metros e pelos fundos mede 12,00 metros confrontando com o Lote de nº 01, perfazendo o terreno uma área de **234,72 metros quadrados**”.

Lote nº 03:

“dentro das seguintes medidas e confrontações: “De quem de frente da Rua B, olha para o imóvel mede 10,00 metros para a mencionada via publica; pelo lado direito da frente aos fundos mede 20,00 metros, confrontando com o Lote de nº 02; pelo lado esquerdo da frente aos fundos mede 20,00 metros confrontando com o Lote de nº 04 e pelos fundos mede

10,00 metros confrontando com o Lote de nº 49, perfazendo o terreno uma área de **200,00 metros quadrados**".

Lote nº 04:

"dentro das seguintes medidas e confrontações: "De quem de frente da Rua B, olha para o imóvel mede 10,00 metros para a mencionada via publica; pelo lado direito da frente aos fundos mede 20,00 metros, confrontando com o Lote de nº 03; pelo lado esquerdo da frente aos fundos mede 20,00 metros confrontando com o Lote de nº 05 e pelos fundos mede 10,00 metros confrontando com o Lote de nº 48, perfazendo o terreno uma área de **200,00 metros quadrados**".

Lote nº 05:

"dentro das seguintes medidas e confrontações: "De quem de frente da Rua B, olha para o imóvel mede 10,00 metros para a mencionada via publica; pelo lado direito da frente aos fundos mede 20,00 metros, confrontando com o Lote de nº 04; pelo lado esquerdo da frente aos fundos mede 20,00 metros confrontando com o Lote de nº 06 e pelos fundos mede 10,00 metros confrontando com o Lote de nº 47, perfazendo o terreno uma área de **200,00 metros quadrados**".

Lote nº 06:

"dentro das seguintes medidas e confrontações: "De quem de frente da Rua B, olha para o imóvel mede 10,00 metros para a mencionada via publica; pelo lado direito da frente aos fundos mede 20,00 metros, confrontando com o Lote de nº 05; pelo lado esquerdo da frente aos fundos mede 20,00 metros confrontando com o Lote de nº 07 e pelos fundos mede 10,00 metros confrontando com o Lote de nº 46, perfazendo o terreno uma área de **200,00 metros quadrados**".

Lote nº 07:

"dentro das seguintes medidas e confrontações: "De quem de frente da Rua B, olha para o imóvel mede 10,00 metros para a mencionada via publica; pelo lado direito da frente aos fundos mede 20,00 metros, confrontando com o Lote de nº 06; pelo lado esquerdo da frente aos fundos mede 20,00 metros confrontando com o Lote de nº 08 e pelos fundos mede 10,00 metros confrontando com o Lote de nº 45, perfazendo o terreno uma área de **200,00 metros quadrados**".

Lote nº 08:

"dentro das seguintes medidas e confrontações: "De quem de frente da Rua B, olha para o imóvel mede 10,00 metros para a mencionada via publica; pelo lado direito da frente aos fundos mede 20,00 metros, confrontando com o Lote de nº 07; pelo lado esquerdo da frente aos fundos mede 20,00 metros confrontando com o Lote de nº 09 e pelos fundos mede 10,00 metros confrontando com o Lote de nº 44, perfazendo o terreno uma área de **200,00 metros quadrados**".

Lote nº 09:

"dentro das seguintes medidas e confrontações: "De quem de frente da Rua B, olha para o imóvel mede 10,00 metros para a mencionada via publica; pelo lado direito da frente aos fundos mede 20,00 metros, confrontando com o Lote de nº 08; pelo lado esquerdo da frente aos fundos mede 20,00 metros confrontando com o Lote de nº 10 e pelos fundos mede 10,00 metros confrontando com o Lote de nº 43, perfazendo o terreno uma área de **200,00 metros quadrados**".



Lote nº 10:

“dentro das seguintes medidas e confrontações: “De quem de frente da Rua B, olha para o imóvel mede 10,00 metros para a mencionada via publica; pelo lado direito da frente aos fundos mede 20,00 metros, confrontando com o Lote de nº 09; pelo lado esquerdo da frente aos fundos mede 20,00 metros confrontando com o Lote de nº 11 e pelos fundos mede 10,00 metros confrontando com o Lote de nº 42, perfazendo o terreno uma área de **200,00 metros quadrados**”.

Lote nº 11:

“dentro das seguintes medidas e confrontações: “De quem de frente da Rua B, olha para o imóvel mede 10,00 metros para a mencionada via publica; pelo lado direito da frente aos fundos mede 20,00 metros, confrontando com o Lote de nº 10; pelo lado esquerdo da frente aos fundos mede 20,00 metros confrontando com o Lote de nº 12 e pelos fundos mede 10,00 metros confrontando com o Lote de nº 41, perfazendo o terreno uma área de **200,00 metros quadrados**”.

Lote nº 12:

“dentro das seguintes medidas e confrontações: “De quem de frente da Rua B, olha para o imóvel mede 10,00 metros para a mencionada via publica; pelo lado direito da frente aos fundos mede 20,00 metros, confrontando com o Lote de nº 11; pelo lado esquerdo da frente aos fundos mede 20,00 metros confrontando com o Lote de nº 13 e pelos fundos mede 10,00 metros confrontando com o Lote de nº 40, perfazendo o terreno uma área de **200,00 metros quadrados**”.

Lote nº 13:

“dentro das seguintes medidas e confrontações: “De quem de frente da Rua B, olha para o imóvel mede 10,00 metros para a mencionada via publica; pelo lado direito da frente aos fundos mede 20,00 metros, confrontando com o Lote de nº 12; pelo lado esquerdo da frente aos fundos mede 20,00 metros confrontando com o Lote de nº 14 e pelos fundos mede 10,00 metros confrontando com o Lote de nº 39, perfazendo o terreno uma área de **200,00 metros quadrados**”.

Lote nº 14:

“dentro das seguintes medidas e confrontações: “De quem de frente da Rua B, olha para o imóvel mede 10,00 metros para a mencionada via publica; pelo lado direito da frente aos fundos mede 20,00 metros, confrontando com o Lote de nº 13; pelo lado esquerdo da frente aos fundos mede 20,00 metros confrontando com o Lote de nº 15 e pelos fundos mede 10,00 metros confrontando com o Lote de nº 38, perfazendo o terreno uma área de **200,00 metros quadrados**”.

Lote nº 15:

“dentro das seguintes medidas e confrontações: “De quem de frente da Rua B, olha para o imóvel mede 10,00 metros para a mencionada via publica; pelo lado direito da frente aos fundos mede 20,00 metros, confrontando com o Lote de nº 14; pelo lado esquerdo da frente aos fundos mede 20,00 metros confrontando com o Lote de nº 16 e pelos fundos mede 10,00 metros confrontando com o Lote de nº 37, perfazendo o terreno uma área de **200,00 metros quadrados**”.

Lote nº 16:

“dentro das seguintes medidas e confrontações: “De quem de frente da Rua B, olha para o imóvel mede 10,00 metros para a mencionada via publica; pelo lado direito da frente aos fundos mede 20,00 metros, confrontando com o Lote de nº 15; pelo lado esquerdo da frente

aos fundos mede 20,00 metros confrontando com o Lote de nº 17 e pelos fundos mede 10,00 metros confrontando com o Lote de nº 36, perfazendo o terreno uma área de **200,00 metros quadrados**".

Lote nº 17:

"dentro das seguintes medidas e confrontações: "De quem de frente da Rua B, olha para o imóvel mede 10,00 metros para a mencionada via publica; pelo lado direito da frente aos fundos mede 20,00 metros, confrontando com o Lote de nº 16; pelo lado esquerdo da frente aos fundos mede 20,00 metros confrontando com o Lote de nº 18 e pelos fundos mede 10,00 metros confrontando com o Lote de nº 35, perfazendo o terreno uma área de **200,00 metros quadrados**".

Lote nº 18:

"dentro das seguintes medidas e confrontações: "De quem de frente da Rua B, olha para o imóvel mede 10,00 metros para a mencionada via publica; pelo lado direito da frente aos fundos mede 20,00 metros, confrontando com o Lote de nº 17; pelo lado esquerdo da frente aos fundos mede 20,00 metros confrontando com o Lote de nº 19 e pelos fundos mede 10,00 metros confrontando com o Lote de nº 34, perfazendo o terreno uma área de **200,00 metros quadrados**".

Lote nº 19:

"dentro das seguintes medidas e confrontações: "De quem de frente da Rua B, olha para o imóvel mede 10,00 metros para a mencionada via publica; pelo lado direito da frente aos fundos mede 20,00 metros, confrontando com o Lote de nº 18; pelo lado esquerdo da frente aos fundos mede 20,00 metros confrontando com o Lote de nº 20 e pelos fundos mede 10,00 metros confrontando com o Lote de nº 33, perfazendo o terreno uma área de **200,00 metros quadrados**".

Lote nº 20:

"dentro das seguintes medidas e confrontações: "De quem de frente da Rua B, olha para o imóvel mede 10,00 metros para a mencionada via publica; pelo lado direito da frente aos fundos mede 20,00 metros, confrontando com o Lote de nº 19; pelo lado esquerdo da frente aos fundos mede 20,00 metros confrontando com o Lote de nº 21 e pelos fundos mede 10,00 metros confrontando com o Lote de nº 32, perfazendo o terreno uma área de **200,00 metros quadrados**".

Lote nº 21:

"dentro das seguintes medidas e confrontações: "De quem de frente da Rua B, olha para o imóvel mede 10,00 metros para a mencionada via publica; pelo lado direito da frente aos fundos mede 20,00 metros, confrontando com o Lote de nº 20; pelo lado esquerdo da frente aos fundos mede 20,00 metros confrontando com o Lote de nº 22 e pelos fundos mede 10,00 metros confrontando com o Lote de nº 31, perfazendo o terreno uma área de **200,00 metros quadrados**".

Lote nº 22:

"dentro das seguintes medidas e confrontações: "De quem de frente da Rua B, olha para o imóvel mede 10,00 metros para a mencionada via publica; pelo lado direito da frente aos fundos mede 20,00 metros, confrontando com o Lote de nº 21; pelo lado esquerdo da frente aos fundos mede 20,00 metros confrontando com o Lote de nº 23 e pelos fundos mede 10,00 metros confrontando com o Lote de nº 30, perfazendo o terreno uma área de **200,00 metros quadrados**".



Lote nº 23:

“dentro das seguintes medidas e confrontações: “De quem de frente da Rua B, olha para o imóvel mede 10,00 metros para a mencionada via publica; pelo lado direito da frente aos fundos mede 20,00 metros, confrontando com o Lote de nº 22; pelo lado esquerdo da frente aos fundos mede 20,00 metros confrontando com o Lote de nº 24 e pelos fundos mede 10,00 metros confrontando com o Lote de nº 29, perfazendo o terreno uma área de **200,00 metros quadrados**”.

Lote nº 24:

“dentro das seguintes medidas e confrontações: “De quem de frente da Rua B, olha para o imóvel mede 10,00 metros para a mencionada via publica; pelo lado direito da frente aos fundos mede 20,00 metros, confrontando com o Lote de nº 23; pelo lado esquerdo da frente aos fundos mede 20,00 metros confrontando com o Lote de nº 25 e pelos fundos mede 10,00 metros confrontando com o Lote de nº 28, perfazendo o terreno uma área de **200,00 metros quadrados**”.

Lote nº 25:

“dentro das seguintes medidas e confrontações: “De quem de frente da Rua D, olha para o imóvel mede 8,50 metros para a mencionada via publica; pelo lado esquerdo da frente aos fundos mede 16,72 metros confrontando com o Lote de nº 26; pelo lado direito da frente aos fundos mede 11,72 metros, confrontando com a Rua B, com a qual faz esquina, onde concorda com um raio de 5,00 metros, com desenvolvimento de 7,86 metros e pelos fundos mede 13,50 metros confrontando com parte do Lote de nº 24, perfazendo o terreno uma área de **220,45 metros quadrados**”.

Lote nº 26:


“dentro das seguintes medidas e confrontações: “De quem de frente da Rua D, olha para o imóvel mede 13,00 metros para a mencionada via publica; pelo lado direito da frente aos fundos mede 16,72 metros, confrontando com o Lote de nº 25; pelo lado esquerdo da frente aos fundos mede 16,72 metros confrontando com o Lote de nº 27 e pelos fundos mede 13,00 metros confrontando com partes dos Lotes de nºs 24 e 28, perfazendo o terreno uma área de **217,36 metros quadrados**”.

Lote nº 27:

“dentro das seguintes medidas e confrontações: “De quem de frente da Rua D, olha para o imóvel mede 8,50 metros para a mencionada via publica; pelo lado direito da frente aos fundos mede 16,72 metros confrontando com o Lote de nº 26; pelo lado esquerdo da frente aos fundos mede 11,72 metros, confrontando com a Rua C, com a qual faz esquina, onde concorda com um raio de 5,00 metros, com desenvolvimento de 7,86 metros e pelos fundos mede 13,50 metros confrontando com parte do Lote de nº 28, perfazendo o terreno uma área de **220,45 metros quadrados**”.

Lote nº 28:

“dentro das seguintes medidas e confrontações: “De quem de frente da Rua C, olha para o imóvel mede 10,00 metros para a mencionada via publica; pelo lado direito da frente aos fundos mede 20,00 metros, confrontando com parte do Lote de nº 26 e com o Lote de nº 27; pelo lado esquerdo da frente aos fundos mede 20,00 metros confrontando com o Lote de nº 29 e pelos fundos mede 10,00 metros confrontando com o Lote de nº 24, perfazendo o terreno uma área de **200,00 metros quadrados**”.



Lote nº 29:

“dentro das seguintes medidas e confrontações: “De quem de frente da Rua C, olha para o imóvel mede 10,00 metros para a mencionada via publica; pelo lado direito da frente aos fundos mede 20,00 metros, confrontando com o Lote de nº 28; pelo lado esquerdo da frente aos fundos mede 20,00 metros confrontando com o Lote de nº 30 e pelos fundos mede 10,00 metros confrontando com o Lote de nº 23, perfazendo o terreno uma área de **200,00 metros quadrados**”.

Lote nº 30:

“dentro das seguintes medidas e confrontações: “De quem de frente da Rua C, olha para o imóvel mede 10,00 metros para a mencionada via publica; pelo lado direito da frente aos fundos mede 20,00 metros, confrontando com o Lote de nº 29; pelo lado esquerdo da frente aos fundos mede 20,00 metros confrontando com o Lote de nº 31 e pelos fundos mede 10,00 metros confrontando com o Lote de nº 22, perfazendo o terreno uma área de **200,00 metros quadrados**”.

Lote nº 31:

“dentro das seguintes medidas e confrontações: “De quem de frente da Rua C, olha para o imóvel mede 10,00 metros para a mencionada via publica; pelo lado direito da frente aos fundos mede 20,00 metros, confrontando com o Lote de nº 30; pelo lado esquerdo da frente aos fundos mede 20,00 metros confrontando com o Lote de nº 32 e pelos fundos mede 10,00 metros confrontando com o Lote de nº 21, perfazendo o terreno uma área de **200,00 metros quadrados**”.

Lote nº 32:

“dentro das seguintes medidas e confrontações: “De quem de frente da Rua C, olha para o imóvel mede 10,00 metros para a mencionada via publica; pelo lado direito da frente aos fundos mede 20,00 metros, confrontando com o Lote de nº 31; pelo lado esquerdo da frente aos fundos mede 20,00 metros confrontando com o Lote de nº 33 e pelos fundos mede 10,00 metros confrontando com o Lote de nº 20, perfazendo o terreno uma área de **200,00 metros quadrados**”.

Lote nº 33:


“dentro das seguintes medidas e confrontações: “De quem de frente da Rua C, olha para o imóvel mede 10,00 metros para a mencionada via publica; pelo lado direito da frente aos fundos mede 20,00 metros, confrontando com o Lote de nº 32; pelo lado esquerdo da frente aos fundos mede 20,00 metros confrontando com o Lote de nº 34 e pelos fundos mede 10,00 metros confrontando com o Lote de nº 19, perfazendo o terreno uma área de **200,00 metros quadrados**”.

Lote nº 34:

“dentro das seguintes medidas e confrontações: “De quem de frente da Rua C, olha para o imóvel mede 10,00 metros para a mencionada via publica; pelo lado direito da frente aos fundos mede 20,00 metros, confrontando com o Lote de nº 33; pelo lado esquerdo da frente aos fundos mede 20,00 metros confrontando com o Lote de nº 35 e pelos fundos mede 10,00 metros confrontando com o Lote de nº 18, perfazendo o terreno uma área de **200,00 metros quadrados**”.

Lote nº 35:

“dentro das seguintes medidas e confrontações: “De quem de frente da Rua C, olha para o imóvel mede 10,00 metros para a mencionada via publica; pelo lado direito da frente aos fundos mede 20,00 metros, confrontando com o Lote de nº 34; pelo lado esquerdo da frente



aos fundos mede 20,00 metros confrontando com o Lote de nº 36 e pelos fundos mede 10,00 metros confrontando com o Lote de nº 17, perfazendo o terreno uma área de **200,00 metros quadrados**".

Lote nº 36:

"dentro das seguintes medidas e confrontações: "De quem de frente da Rua C, olha para o imóvel mede 10,00 metros para a mencionada via publica; pelo lado direito da frente aos fundos mede 20,00 metros, confrontando com o Lote de nº 35; pelo lado esquerdo da frente aos fundos mede 20,00 metros confrontando com o Lote de nº 37 e pelos fundos mede 10,00 metros confrontando com o Lote de nº 16, perfazendo o terreno uma área de **200,00 metros quadrados**".

Lote nº 37:

"dentro das seguintes medidas e confrontações: "De quem de frente da Rua C, olha para o imóvel mede 10,00 metros para a mencionada via publica; pelo lado direito da frente aos fundos mede 20,00 metros, confrontando com o Lote de nº 36; pelo lado esquerdo da frente aos fundos mede 20,00 metros confrontando com o Lote de nº 38 e pelos fundos mede 10,00 metros confrontando com o Lote de nº 15, perfazendo o terreno uma área de **200,00 metros quadrados**".

Lote nº 38:

"dentro das seguintes medidas e confrontações: "De quem de frente da Rua C, olha para o imóvel mede 10,00 metros para a mencionada via publica; pelo lado direito da frente aos fundos mede 20,00 metros, confrontando com o Lote de nº 37; pelo lado esquerdo da frente aos fundos mede 20,00 metros confrontando com o Lote de nº 39 e pelos fundos mede 10,00 metros confrontando com o Lote de nº 14, perfazendo o terreno uma área de **200,00 metros quadrados**".

Lote nº 39:

"dentro das seguintes medidas e confrontações: "De quem de frente da Rua C, olha para o imóvel mede 10,00 metros para a mencionada via publica; pelo lado direito da frente aos fundos mede 20,00 metros, confrontando com o Lote de nº 38; pelo lado esquerdo da frente aos fundos mede 20,00 metros confrontando com o Lote de nº 40 e pelos fundos mede 10,00 metros confrontando com o Lote de nº 13, perfazendo o terreno uma área de **200,00 metros quadrados**".

Lote nº 40:

"dentro das seguintes medidas e confrontações: "De quem de frente da Rua C, olha para o imóvel mede 10,00 metros para a mencionada via publica; pelo lado direito da frente aos fundos mede 20,00 metros, confrontando com o Lote de nº 39; pelo lado esquerdo da frente aos fundos mede 20,00 metros confrontando com o Lote de nº 41 e pelos fundos mede 10,00 metros confrontando com o Lote de nº 12, perfazendo o terreno uma área de **200,00 metros quadrados**".

Lote nº 41:

"dentro das seguintes medidas e confrontações: "De quem de frente da Rua C, olha para o imóvel mede 10,00 metros para a mencionada via publica; pelo lado direito da frente aos fundos mede 20,00 metros, confrontando com o Lote de nº 40; pelo lado esquerdo da frente aos fundos mede 20,00 metros confrontando com o Lote de nº 42 e pelos fundos mede 10,00 metros confrontando com o Lote de nº 11, perfazendo o terreno uma área de **200,00 metros quadrados**".



Lote nº 42:

“dentro das seguintes medidas e confrontações: “De quem de frente da Rua C, olha para o imóvel mede 10,00 metros para a mencionada via publica; pelo lado direito da frente aos fundos mede 20,00 metros, confrontando com o Lote de nº 41; pelo lado esquerdo da frente aos fundos mede 20,00 metros confrontando com o Lote de nº 43 e pelos fundos mede 10,00 metros confrontando com o Lote de nº 10, perfazendo o terreno uma área de **200,00 metros quadrados**”.

Lote nº 43:

“dentro das seguintes medidas e confrontações: “De quem de frente da Rua C, olha para o imóvel mede 10,00 metros para a mencionada via publica; pelo lado direito da frente aos fundos mede 20,00 metros, confrontando com o Lote de nº 42; pelo lado esquerdo da frente aos fundos mede 20,00 metros confrontando com o Lote de nº 44 e pelos fundos mede 10,00 metros confrontando com o Lote de nº 09, perfazendo o terreno uma área de **200,00 metros quadrados**”.

Lote nº 44:

“dentro das seguintes medidas e confrontações: “De quem de frente da Rua C, olha para o imóvel mede 10,00 metros para a mencionada via publica; pelo lado direito da frente aos fundos mede 20,00 metros, confrontando com o Lote de nº 43; pelo lado esquerdo da frente aos fundos mede 20,00 metros confrontando com o Lote de nº 45 e pelos fundos mede 10,00 metros confrontando com o Lote de nº 08, perfazendo o terreno uma área de **200,00 metros quadrados**”.

Lote nº 45:

“dentro das seguintes medidas e confrontações: “De quem de frente da Rua C, olha para o imóvel mede 10,00 metros para a mencionada via publica; pelo lado direito da frente aos fundos mede 20,00 metros, confrontando com o Lote de nº 44; pelo lado esquerdo da frente aos fundos mede 20,00 metros confrontando com o Lote de nº 46 e pelos fundos mede 10,00 metros confrontando com o Lote de nº 07, perfazendo o terreno uma área de **200,00 metros quadrados**”.

Lote nº 46:


“dentro das seguintes medidas e confrontações: “De quem de frente da Rua C, olha para o imóvel mede 10,00 metros para a mencionada via publica; pelo lado direito da frente aos fundos mede 20,00 metros, confrontando com o Lote de nº 45; pelo lado esquerdo da frente aos fundos mede 20,00 metros confrontando com o Lote de nº 47 e pelos fundos mede 10,00 metros confrontando com o Lote de nº 06, perfazendo o terreno uma área de **200,00 metros quadrados**”.

Lote nº 47:

“dentro das seguintes medidas e confrontações: “De quem de frente da Rua C, olha para o imóvel mede 10,00 metros para a mencionada via publica; pelo lado direito da frente aos fundos mede 20,00 metros, confrontando com o Lote de nº 46; pelo lado esquerdo da frente aos fundos mede 20,00 metros confrontando com o Lote de nº 48 e pelos fundos mede 10,00 metros confrontando com o Lote de nº 05, perfazendo o terreno uma área de **200,00 metros quadrados**”.

Lote nº 48:

“dentro das seguintes medidas e confrontações: “De quem de frente da Rua C, olha para o imóvel mede 10,00 metros para a mencionada via publica; pelo lado direito da frente aos fundos mede 20,00 metros, confrontando com o Lote de nº 47; pelo lado esquerdo da frente

 8

aos fundos mede 20,00 metros confrontando com o Lote de nº 49 e pelos fundos mede 10,00 metros confrontando com o Lote de nº 04, perfazendo o terreno uma área de **200,00 metros quadrados**".

Lote nº 49:

"dentro das seguintes medidas e confrontações: "De quem de frente da Rua C, olha para o imóvel mede 10,00 metros para a mencionada via publica; pelo lado direito da frente aos fundos mede 20,00 metros, confrontando com o Lote de nº 48; pelo lado esquerdo da frente aos fundos mede 20,00 metros confrontando com o Lote de nº 01 e pelos fundos mede 10,00 metros confrontando com o Lote de nº 03, perfazendo o terreno uma área de **200,00 metros quadrados**".

Limeira do Oeste, 22 de Janeiro de 2014.



Empreendimentos Residenciais Independência Ltda. SPE



Carlito Aparecido de Brito
Engenheiro Agrimensor
CREA Nº 0400419203/D

