

MEMORIAL DESCRITIVO DE QUADRAS E LOTES

Loteamento: "RESIDENCIAL INDEPENDENCIA"

Proprietários: Empreendimentos Residenciais Independência Ltda. SPE

Localização: Município de Limeira do Oeste – MG

Comarca de Iturama (MG).

QUADRA – 3 = 4.091,18 m²

Inicia – se a descrição dentro das seguintes medidas e confrontações: "Tem início em um ponto comum de divisas, situado entre a Avenida da Saudade (anteriormente Estrada de Rodagem Municipal), o Lote de nº 01 e a área em descrição"; daí segue em linha reta na distancia de 47,69 metros, confrontando pela esquerda com a Avenida da Saudade (anteriormente Estrada de Rodagem Municipal); daí deflete á direita e segue em curva com um desenvolvimento de 10,73 metros, proveniente da concordância de um raio de 5,00 metros, confrontando pela esquerda com a Avenida da Saudade (anteriormente Estrada de Rodagem Municipal), esquina com a Rua 02; daí, deflete a direita e segue em em linha reta na distancia de 78,96 metros, confrontando pela esquerda com a Rua 02; daí deflete á direita e segue em curva com um desenvolvimento de 4,96 metros, proveniente da concordância de um raio de 5,00 metros; daí deflete á esquerda e segue em curva com um desenvolvimento de 6,97 metros, proveniente da concordância de um raio de 16,92 metros; daí deflete á direita e segue em curva com um desenvolvimento de 4,96 metros, proveniente da concordância de um raio de 5,00 metros; confrontando pela esquerda nesta três (03) ultimas faces com a Rua 02, esquina com a Avenida 01; daí deflete á direita e segue em linha reta na distancia de 33,66 metros, confrontando pela esquerda com a Avenida 01; daí, deflete á direita e segue em curva com um desenvolvimento de 7,85 metros, proveniente da concordância de um raio de 5,00 metros, confrontando pela esquerda com a Avenida 01, esquina com a Rua 03; daí, segue em linha reta na distancia de 59,31 metros, confrontando pela esquerda com a Rua 03; daí, deflete á direita e segue em curva com um desenvolvimento de 4,97 metros, proveniente da concordância de um raio de 5,00 metros, confrontando pela esquerda com a Rua 03, esquina com a Avenida da Saudade (anteriormente Estrada de Rodagem Municipal), fechando assim a poligonal e perfazendo o terreno uma área de **4.091,18 metros quadrados**"

Lote nº 01:

"dentro das seguintes medidas e confrontações: "De quem de frente da Rua 03, olha para o imóvel mede 2,31 metros para a mencionada via publica; pelo lado direito da frente aos fundos mede 24,00 metros, confrontando com o Lote de nº 15; pelo lado esquerdo da frente aos fundos mede 25,90 metros confrontando com a Avenida da Saudade, com a qual faz esquina, onde concorda com um raio de 5,00 metros, com desenvolvimento de 4,97 metros e pelos fundos mede 20,61 metros confrontando o Lote de nº 02, perfazendo o terreno uma área de **306,51 metros quadrados**".

Lote nº 02:

"dentro das seguintes medidas e confrontações: "De quem de frente da Avenida da Saudade, olha para o imóvel mede 14,31 metros para a mencionada via publica; do lado direito da frente aos fundos mede 20,61 metros, confrontando com o Lote de nº 01; do lado esquerdo da frente aos fundos mede 28,41 metros, confrontando com o Lote de nº 03 e finalmente na linha dos fundos mede 12,00 metros, confrontando com partes do Lotes de nºs 04 e 15, perfazendo o terreno uma área de **294,12 metros quadrados**".

Lote nº 03:

“dentro das seguintes medidas e confrontações: “De quem de frente da Avenida da Saudade, olha para o imóvel mede 7,48 metros para a mencionada via publica; do lado direito da frente aos fundos mede 28,41 metros, confrontando com o Lote de nº 02; do lado esquerdo da frente aos fundos mede 28,29 metros, confrontando com a Rua 02, com a qual faz esquina, onde concorda com um raio de 5,00 metros, com desenvolvimento de 10,73 metros e pelos fundos mede 14,00 metros confrontando o Lote de nº 04, perfazendo o terreno uma área de **442,13 metros quadrados**”.

Lote nº 04:

“dentro das seguintes medidas e confrontações: “De quem de frente da Rua 02, olha para o imóvel mede 10,00 metros para a mencionada via publica; do lado direito da frente aos fundos mede 25,00 metros, confrontando com parte do Lote de nº 02 e com o Lote nº 03; do lado esquerdo da frente aos fundos mede 25,00 metros, confrontando com o Lote de nº 05 e finalmente na linha dos fundos mede 10,00 metros, confrontando com o Lote de nº 15, perfazendo o terreno uma área de **250,00 metros quadrados**”.

Lote nº 05:

“dentro das seguintes medidas e confrontações: “De quem de frente da Rua 02, olha para o imóvel mede 10,00 metros para a mencionada via publica; do lado direito da frente aos fundos mede 25,00 metros, confrontando com o Lote de nº 04; do lado esquerdo da frente aos fundos mede 25,00 metros, confrontando com o Lote de nº 06 e finalmente na linha dos fundos mede 10,00 metros, confrontando com o Lote de nº 14, perfazendo o terreno uma área de **250,00 metros quadrados**”.

Lote nº 06:

“dentro das seguintes medidas e confrontações: “De quem de frente da Rua 02, olha para o imóvel mede 10,00 metros para a mencionada via publica; do lado direito da frente aos fundos mede 25,00 metros, confrontando com o Lote de nº 05; do lado esquerdo da frente aos fundos mede 25,00 metros, confrontando com o Lote de nº 07 e finalmente na linha dos fundos mede 10,00 metros, confrontando com o Lote de nº 13, perfazendo o terreno uma área de **250,00 metros quadrados**”.

Lote nº 07:

“dentro das seguintes medidas e confrontações: “De quem de frente da Rua 02, olha para o imóvel mede 10,00 metros para a mencionada via publica; do lado direito da frente aos fundos mede 25,00 metros, confrontando com o Lote de nº 06; do lado esquerdo da frente aos fundos mede 25,00 metros, confrontando com o Lote de nº 08 e finalmente na linha dos fundos mede 10,00 metros, confrontando com o Lote de nº 12, perfazendo o terreno uma área de **250,00 metros quadrados**”.

Lote nº 08:

“dentro das seguintes medidas e confrontações: “De quem de frente da Rua 02, olha para o imóvel mede 10,00 metros para a mencionada via publica; do lado direito da frente aos fundos mede 25,00 metros, confrontando com o Lote de nº 07; do lado esquerdo da frente aos fundos mede 25,00 metros, confrontando com o Lote de nº 09 e finalmente na linha dos fundos mede 10,00 metros, confrontando com o Lote de nº 11, perfazendo o terreno uma área de **250,00 metros quadrados**”.



Lote nº 09:

“Tem início em um ponto comum de divisas, situado entre a Rua 02, o Lote de nº 08 e a área em descrição”; daí, segue em linha reta na distancia de 0,67 metros, confrontando pela esquerda com a Rua 02; daí deflete á direita e segue em curva com um desenvolvimento de 4,96 metros, proveniente da concordância de um raio de 5,00 metros; daí deflete á esquerda e segue em curva com um desenvolvimento de 6,97 metros, proveniente da concordância de um raio de 16,92 metros; daí deflete á direita e segue em curva com um desenvolvimento de 4,96 metros, proveniente da concordância de um raio de 5,00 metros, confrontando pela esquerda nesta três (03) ultimas faces com a Rua 02, esquina com a Rua 04; daí, segue em linha reta na distancia de 13,66 metros, confrontando pela esquerda com a Rua 04; daí, deflete a direita e segue em linha reta na distancia 12,00 metros, confrontando pela esquerda com o Lote de nº 10; daí deflete á direita e segue em linha reta na distancia de 25,00 metros, confrontando pela esquerda o Lote de nº 08, perfazendo o terreno uma área de **253,73 metros quadrados**”.

Lote nº 10:

“dentro das seguintes medidas e confrontações: “De quem de frente da Rua – 03, olha para o imóvel mede 7,00 metros para a mencionada via publica; pelo lado esquerdo 25,00 metros, confrontando com o Lote de nº 11; do lado direito mede 20,00 metros confrontando com a Rua - 04, com a qual faz esquina, onde concorda com um raio de 5,00 metros, com desenvolvimento de 7,85 metros e pelos fundos mede 12,00 metros confrontando o Lote de nº 09, perfazendo o terreno uma área de **294,69 metros quadrados**”.

Lote nº 11:

“dentro das seguintes medidas e confrontações: “De quem de frente da Rua 03, olha para o imóvel mede 10,00 metros para a mencionada via publica; do lado direito da frente aos fundos mede 25,00 metros, confrontando com o Lote de nº 10; do lado esquerdo da frente aos fundos mede 25,00 metros, confrontando com o Lote de nº 12 e finalmente na linha dos fundos mede 10,00 metros, confrontando com o Lote de nº 08, perfazendo o terreno uma área de **250,00 metros quadrados**”.

Lote nº 12:



“dentro das seguintes medidas e confrontações: “De quem de frente da Rua 03, olha para o imóvel mede 10,00 metros para a mencionada via publica; do lado direito da frente aos fundos mede 25,00 metros, confrontando com o Lote de nº 11; do lado esquerdo da frente aos fundos mede 25,00 metros, confrontando com o Lote de nº 13 e finalmente na linha dos fundos mede 10,00 metros, confrontando com o Lote de nº 07, perfazendo o terreno uma área de **250,00 metros quadrados**”.

Lote nº 13:

“dentro das seguintes medidas e confrontações: “De quem de frente da Rua 03, olha para o imóvel mede 10,00 metros para a mencionada via publica; do lado direito da frente aos fundos mede 25,00 metros, confrontando com o Lote de nº 12; do lado esquerdo da frente aos fundos mede 25,00 metros, confrontando com o Lote de nº 14 e finalmente na linha dos fundos mede 10,00 metros, confrontando com o Lote de nº 06, perfazendo o terreno uma área de **250,00 metros quadrados**”.

Lote nº 14:

“dentro das seguintes medidas e confrontações: “De quem de frente da Rua 03, olha para o imóvel mede 10,00 metros para a mencionada via publica; do lado direito da frente aos fundos mede 25,00 metros, confrontando com o Lote de nº 13; do lado esquerdo da frente



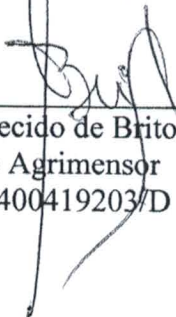
aos fundos mede 25,00 metros, confrontando com o Lote de nº 15 e finalmente na linha dos fundos mede 10,00 metros, confrontando com o Lote de nº 05, perfazendo o terreno uma área de **250,00 metros quadrados**".


Lote nº 15:

"dentro das seguintes medidas e confrontações: "De quem de frente da Rua 03, olha para o imóvel mede 10,00 metros para a mencionada via publica; do lado direito da frente aos fundos mede 25,00 metros, confrontando com o Lote de nº 14; do lado esquerdo da frente aos fundos mede 25,00 metros, confrontando com partes dos Lotes de nºs 01 e 02, e finalmente na linha dos fundos mede 10,00 metros, confrontando com o Lote de nº 04, perfazendo o terreno uma área de **250,00 metros quadrados**".

Limeira do Oeste, 22 de Janeiro de 2014.


Empreendimentos Residenciais Independência Ltda. SPE


Carlito Aparecido de Brito
Engenheiro Agrimensor
CREA Nº 0400419203/D



MEMORIAL DESCRITIVO DE QUADRAS E LOTES

Loteamento: "RESIDENCIAL INDEPENDENCIA"

Proprietários: Empreendimentos Residenciais Independência Ltda. SPE

Localização: Município de Limeira do Oeste – MG

Comarca de Iturama (MG).

QUADRA – 4 = 4.183,50 m²

Inicia – se a descrição dentro das seguintes medidas e confrontações: "Tem início em um ponto comum de divisas, situado entre a Avenida da Saudade (anteriormente Estrada de Rodagem Municipal), a propriedade de Osvaldo Brentan e a área em descrição"; daí segue em linha reta na distancia de 71,21 metros, confrontando pela esquerda com a Avenida da Saudade (anteriormente Estrada de Rodagem Municipal); daí deflete á direita e segue em curva com um desenvolvimento de 10,73 metros, proveniente da concordância de um raio de 5,00 metros, confrontando pela esquerda com a Avenida da Saudade (anteriormente Estrada de Rodagem Municipal), esquina com a Rua 03; daí segue em linha reta na distancia de 55,45 metros, confrontando pela esquerda com a Rua 03; daí deflete á direita e segue em curva com um desenvolvimento de 4,97 metros, proveniente da concordância de um raio de 5,00 metros, confrontando pela esquerda com a Rua 03, esquina com a Rua 05; daí segue em linha reta na distancia de 65,67 metros, confrontando pela esquerda com a Rua 05; daí deflete á direita e segue em linha reta na distancia de 61,66 metros, confrontando pela esquerda com a propriedade de Osvaldo Brentan, fechando assim a poligonal, e perfazendo o terreno uma área de **4.183,50 metros quadrados**"

Lote nº 01:

"dentro das seguintes medidas e confrontações: "De quem de frente da Avenida da Saudade, olha para o imóvel mede 11,24 metros para a mencionada via publica; pelo lado direito da frente aos fundos mede 30,83 metros, confrontando com a propriedade de Osvaldo Brentan; pelo lado esquerdo da frente aos fundos mede 28,25 metros confrontando com o Lote de nº 02 e pelos fundos mede 23,58 metros confrontando com os Lotes de nºs 11 e 12 e parte do Lote de nº 10, perfazendo o terreno uma área de **491,81 metros quadrados**".

Lote nº 02:


"dentro das seguintes medidas e confrontações: "De quem de frente da Avenida da Saudade (anteriormente Estrada de Rodagem Municipal), olha para o imóvel mede 11,00 metros para a mencionada via publica; do lado direito da frente aos fundos mede 28,25 metros, confrontando com o Lote de nº 01; do lado esquerdo da frente aos fundos mede 28,25 metros, confrontando com o Lote de nº 03 e finalmente na linha dos fundos mede 11,00 metros, confrontando com partes dos Lotes de nºs 09 e 10, perfazendo o terreno uma área de **310,75 metros quadrados**".

Lote nº 03:

"dentro das seguintes medidas e confrontações: "De quem de frente da Avenida da Saudade, olha para o imóvel mede 11,00 metros para a mencionada via publica; do lado direito da frente aos fundos mede 28,25 metros, confrontando com o Lote de nº 02; do lado esquerdo da frente aos fundos mede 28,25 metros, confrontando com o Lote de nº 04 e finalmente na linha dos fundos mede 11,00 metros, confrontando com partes dos Lotes de nºs 08 e 09, perfazendo o terreno uma área de **310,75 metros quadrados**".

Lote nº 04:

"dentro das seguintes medidas e confrontações: "De quem de frente da Avenida da Saudade, olha para o imóvel mede 12,00 metros para a mencionada via publica; do lado direito da frente aos fundos mede 28,25 metros, confrontando com o Lote de nº 03; do lado esquerdo da frente aos fundos mede 28,25 metros, confrontando com o Lote de nº 05 e finalmente na linha dos fundos



mede 12,00 metros, confrontando com partes dos Lotes de nºs 07 e 08, perfazendo o terreno uma área de **339,00 metros quadrados**".

Lote nº 05:

"dentro das seguintes medidas e confrontações: "De quem de frente da Avenida da Saudade, olha para o imóvel mede 12,00 metros para a mencionada via publica; do lado direito da frente aos fundos mede 28,25 metros, confrontando com o Lote de nº 04; do lado esquerdo da frente aos fundos mede 28,25 metros, confrontando com o Lote de nº 06 e finalmente na linha dos fundos mede 12,00 metros, confrontando com o Lote de nº 07, perfazendo o terreno uma área de **339,00 metros quadrados**".

Lote nº 06:

"dentro das seguintes medidas e confrontações: "De quem de frente da Avenida da Saudade, olha para o imóvel mede 13,97 metros para a mencionada via publica; do lado direito da frente aos fundos mede 28,25 metros, confrontando com o Lote de nº 05; do lado esquerdo da frente aos fundos mede 24,48 metros, confrontando com a Rua 03, com a qual faz esquina, onde concorda com um raio de 5,00 metros, com desenvolvimento de 10,73 metros e pelos fundos mede 4,83 metros confrontando parte do Lote de nº 04, perfazendo o terreno uma área de **376,33 metros quadrados**".

Lote nº 07:

"dentro das seguintes medidas e confrontações: "De quem de frente da Rua 05, olha para o imóvel mede 2,76 metros para a mencionada via publica; pelo lado esquerdo da frente aos fundos mede 28,25 metros, confrontando com o Lote de nº 08; do lado direito da frente aos fundos mede 30,97 metros, confrontando com a Rua 03, com a qual faz esquina, onde concorda com um raio de 5,00 metros, com desenvolvimento de 4,97 metros e finalmente na linha dos fundos mede 23,84 metros, confrontando com partes dos Lotes de nºs 04, 06 e com o Lote de nº 05, perfazendo o terreno uma área de **412,82 metros quadrados**".

Lote nº 08:


"dentro das seguintes medidas e confrontações: "De quem de frente da Rua 05, olha para o imóvel mede 11,00 metros para a mencionada via publica; do lado direito da frente aos fundos mede 28,25 metros, confrontando com o Lote de nº 07; do lado esquerdo da frente aos fundos mede 28,25 metros, confrontando com o Lote de nº 09 e finalmente na linha dos fundos mede 11,00 metros, confrontando com partes dos Lotes de nºs 03 e 04, perfazendo o terreno uma área de **310,75 metros quadrados**".

Lote nº 09:

"dentro das seguintes medidas e confrontações: "De quem de frente da Rua 05, olha para o imóvel mede 11,00 metros para a mencionada via publica; do lado direito da frente aos fundos mede 28,25 metros, confrontando com o Lote de nº 08; do lado esquerdo da frente aos fundos mede 28,25 metros, confrontando com o Lote de nº 010 e finalmente na linha dos fundos mede 11,00 metros, confrontando com partes dos Lotes de nºs 02 e 03, perfazendo o terreno uma área de **310,75 metros quadrados**".

Lote nº 10:

"dentro das seguintes medidas e confrontações: "De quem de frente da Rua 05, olha para o imóvel mede 11,00 metros para a mencionada via publica; do lado direito da frente aos fundos mede 28,25 metros, confrontando com o Lote de nº 09; do lado esquerdo da frente aos fundos mede 28,25 metros, confrontando com o Lote de nº 11 e finalmente na linha dos fundos mede 11,00 metros, confrontando com partes dos Lotes de nºs 01 e 02, perfazendo o terreno uma área de **310,75 metros quadrados**".




Lote nº 11:


“dentro das seguintes medidas e confrontações: “De quem de frente da Rua 05, olha para o imóvel mede 11,00 metros para a mencionada via publica; do lado direito da frente aos fundos mede 28,25 metros, confrontando com o Lote de nº 10; do lado esquerdo da frente aos fundos mede 28,25 metros, confrontando com o Lote de nº 12 e finalmente na linha dos fundos mede 11,00 metros, confrontando com parte do Lote de nº 01, perfazendo o terreno uma área de **310,75 metros quadrados**”.

Lote nº 12:

“dentro das seguintes medidas e confrontações: “De quem de frente da Rua 05, olha para o imóvel mede 18,91 metros para a mencionada via publica; do lado direito da frente aos fundos mede 28,25 metros, confrontando com o Lote de nº 11; do lado esquerdo da frente aos fundos mede 30,83 metros, confrontando com a propriedade de Osvaldo Brentan e finalmente na linha dos fundos mede 6,58 metros, confrontando com parte do Lote de nº 01, perfazendo o terreno uma área de **360,04 metros quadrados**”.

Limeira do Oeste, 22 de Janeiro de 2014.


Empreendimentos Residenciais Independência Ltda. SPE


Carlito Aparecido de Brito
Engenheiro Agrimensor
CREA Nº 0400419203/D



MEMORIAL DESCRITIVO DE QUADRA E LOTES

Loteamento: "RESIDENCIAL INDEPENDENCIA"

Proprietários: Empreendimentos Residenciais Independência Ltda. SPE

Localização: Município de Limeira do Oeste – MG

Comarca de Iturama (MG).

QUADRA – 5 = 2.887,82 m²

Inicia – se a descrição dentro das seguintes medidas e confrontações: “Tem início em um ponto comum de divisas, situado entre a Rua 05, a propriedade de Osvaldo Brentan e a área em descrição”; daí segue em linha reta na distancia de 56,20 metros, confrontando pela esquerda com a Rua 05; daí deflete á direita e segue em curva com um desenvolvimento de 10,73 metros, proveniente da concordância de um raio de 5,00 metros, confrontando pela esquerda com a Rua 05, esquina com a Rua 03; daí segue em linha reta na distancia de 58,82 metros, confrontando pela esquerda com a Rua 03; daí deflete á direita e segue em curva com um desenvolvimento de 7,85 metros, proveniente da concordância de um raio de 5,00 metros, confrontando pela esquerda com a Rua 03, esquina com a Avenida 02; daí deflete á direita e segue em linha reta na distancia de 43,66 metros, confrontando pela esquerda com a Avenida 02; daí segue em linha reta na distancia de 37,88 metros, confrontando pela esquerda com a propriedade de Osvaldo Brentan, fechando assim a poligonal, e perfazendo o terreno uma área de **2.887,82 metros quadrados**”.

Lote nº 01:

“dentro das seguintes medidas e confrontações: “De quem de frente da Rua 05, olha para o imóvel mede 14,14 metros para a mencionada via publica; pelo lado direito da frente aos fundos mede 18,94 metros, confrontando com a propriedade de Osvaldo Brentan; pelo lado esquerdo da frente aos fundos da frente aos fundos mede 23,22 metros confrontando com o Lote de nº 02 e pelos fundos mede 9,31 metros confrontando com o Lote de nº 11, perfazendo o terreno uma área de **224,41 metros quadrados**”.

Lote nº 02:

“dentro das seguintes medidas e confrontações: “De quem de frente da Rua 05, olha para o imóvel mede 11,92 metros para a mencionada via publica; pelo lado direito da frente aos fundos mede 23,22 metros, confrontando com Lote de nº 01; pelo lado esquerdo da frente aos fundos mede 26,10 metros confrontando com o Lote de nº 03 e pelos fundos mede 10,63 metros confrontando com partes dos Lotes nºs 10 e 11, perfazendo o terreno uma área de **246,58 metros quadrados**”.

Lote nº 03:

“dentro das seguintes medidas e confrontações: “De quem de frente da Rua 05, olha para o imóvel mede 11,92 metros para a mencionada via publica; pelo lado direito da frente aos fundos mede 26,10 metros, confrontando com o Lote de nº 02; pelo lado esquerdo da frente aos fundos mede 28,97 metros confrontando com os Lotes nºs 04, 05, 06 e parte do Lote de nº 07 e pelos fundos mede 10,63 metros confrontando com o Lote de nº 10, perfazendo o terreno uma área de **275,33 metros quadrados**”.

Lote nº 04:

“dentro das seguintes medidas e confrontações: “De quem de frente da Rua 03, olha para o imóvel mede 12,03 metros para a mencionada via publica; do lado direito da frente aos

fundos mede 18,22 metros, confrontando com a Rua 05, com a qual faz esquina, onde concorda com um raio de 5,00 metros, com desenvolvimento de 10,73 metros; do lado esquerdo da frente aos fundos da frente aos fundos mede 23,00 metros, confrontando com o Lote de nº 05 e pelos fundos mede 6,30 metros confrontando parte do Lote de nº 03, perfazendo o terreno uma área de **297,45 metros quadrados**".

Lote nº 05:

"dentro das seguintes medidas e confrontações: "De quem de frente da Rua 03, olha para o imóvel mede 10,00 metros para a mencionada via publica; do lado direito da frente aos fundos mede 23,00 metros, confrontando com o Lote de nº 04; do lado esquerdo da frente aos fundos da frente aos fundos mede 23,00 metros, confrontando com o Lote de nº 06 e finalmente na linha dos fundos mede 10,00 metros, confrontando com o Lote de nº 03, perfazendo o terreno uma área de **230,00 metros quadrados**".

Lote nº 06:

"dentro das seguintes medidas e confrontações: "De quem de frente da Rua 03, olha para o imóvel mede 10,00 metros para a mencionada via publica; do lado direito da frente aos fundos mede 23,00 metros, confrontando com o Lote de nº 05; do lado esquerdo da frente aos fundos da frente aos fundos mede 23,00 metros, confrontando com o Lote de nº 07 e finalmente na linha dos fundos mede 10,00 metros, confrontando com parte do Lote de nº 03, perfazendo o terreno uma área de **230,00 metros quadrados**".

Lote nº 07:

"dentro das seguintes medidas e confrontações: "De quem de frente da Rua 03, olha para o imóvel mede 10,00 metros para a mencionada via publica; pelo lado esquerdo da frente aos fundos da frente aos fundos mede 23,00 metros, confrontando com o Lote de nº 08; do lado direito da frente aos fundos mede 23,00 metros, confrontando com o Lote de nº 06 e finalmente na linha dos fundos mede 10,00 metros, confrontando com partes dos Lotes de nºs 03 e 10, perfazendo o terreno uma área de **230,00 metros quadrados**".

Lote nº 08:


"dentro das seguintes medidas e confrontações: "De quem de frente da Rua 03, olha para o imóvel mede 10,00 metros para a mencionada via publica; do lado direito da frente aos fundos mede 23,00 metros, confrontando com o Lote de nº 07; do lado esquerdo da frente aos fundos da frente aos fundos mede 23,00 metros, confrontando com o Lote de nº 09 e finalmente na linha dos fundos mede 10,00 metros, confrontando com parte do Lote de nº 10, perfazendo o terreno uma área de **230,00 metros quadrados**".

Lote nº 09:

"dentro das seguintes medidas e confrontações: "De quem de frente da Rua 03, olha para o imóvel mede 6,79 metros para a mencionada via publica; do lado direito da frente aos fundos mede 23,00 metros, confrontando com o Lote de nº 08; do lado esquerdo da frente aos fundos da frente aos fundos mede 18,00 metros, confrontando com a Avenida 02, com a qual faz esquina, onde concorda com um raio de 5,00 metros, com desenvolvimento de 7,85 metros e finalmente na linha dos fundos mede 11,79 metros, confrontando com parte do Lote de nº 10, perfazendo o terreno uma área de **265,73 metros quadrados**".

Lote nº 10:

"dentro das seguintes medidas e confrontações: "De quem de frente da Avenida 02, olha para o imóvel mede 13,00 metros para a mencionada via publica; do lado direito da frente aos fundos mede 29,12 metros, confrontando com partes dos Lotes de nºs 07,08 e com o Lote de nº 09; do lado esquerdo da frente aos fundos da frente aos fundos mede 24,41





metros, confrontando com o Lote de nº 11 e finalmente na linha dos fundos mede 13,83 metros, confrontando com partes dos Lotes de nºs 02 e 03, perfazendo o terreno uma área de **347,80 metros quadrados**".

Lote nº 11:

"dentro das seguintes medidas e confrontações: "De quem de frente da Avenida 02, olha para o imóvel mede 12,66 metros para a mencionada via publica; do lado direito da frente aos fundos mede 24,41 metros, confrontando com o Lote de nº 10; do lado esquerdo da frente aos fundos da frente aos fundos mede 18,94 metros, confrontando com a propriedade de Osvaldo Brentan e finalmente na linha dos fundos mede 16,76 metros, confrontando com partes dos Lotes de nºs 01 e 02, perfazendo o terreno uma área de **310,52 metros quadrados**".

Limeira do Oeste, 22 de Janeiro de 2014.


Empreendimentos Residenciais Independência Ltda. SPE


Carlito Aparecido de Brito
Engenheiro Agrimensor
CREA N° 0400419203/D

