

LOTEAMENTO :- "RESIDENCIAL INDEPENDENCIA"

Proprietário :- EMPREENDIMENTOS RESIDENCIAIS

INDEPENDENCIA LTDA. - SPE

Localização :- Limeira Do Oeste (MG).

ÁREA A SER LOTEADA = 145.200,00 m²

QUADRO DE ÁREAS

QUADRA	QUANT. DE LOTES	ÁREA (m ²)
01	15	3.839,82
02	23	5.980,87
03	15	4.091,18
04	12	4.183,50
05	11	2.887,82
06	16	4.195,79
07	14	4.006,76
08	07	2.007,71
09	24	4.963,88
10	49	9.927,87
11	49	9.927,87
12	24	4.963,88
13	29	5.857,27
14	13	2.641,48
15	50	10.138,52
16	26	5.274,58
17	01	323,67
TOTAL	382	85.212,47

QUADRO DE ÁREAS

RESUMO GERAL

LOCAL	ÁREA (m ²)	%
LOTES (378 Lotes)	85.212,47	58,6863
ÁREA INSTITUCIONAL	7.371,60	5,0769
ÁREA VERDE	6.502,24	4,4781
ÁREA - APP	5.740,14	3,9532
SISTEMA VIÁRIO	40.373,54	27,8055
TOTAL	145.200,00	100,0000



MEMORIAL DESCRITIVO DE QUADRAS E LOTES

Loteamento: "RESIDENCIAL INDEPENDENCIA"

Proprietários: Empreendimentos Residenciais Independência Ltda. SPE

Localização: Município de Limeira do Oeste – MG

Comarca de Iturama (MG).

QUADRA – 1 = 3.839,82 m²

Inicia – se a descrição dentro das seguintes medidas e confrontações: “Tem início em um ponto comum de divisas, situado entre a Avenida da Saudade (anteriormente Estrada de Rodagem Municipal), o Lote de nº 01 e a área em descrição”; daí, deflete á direita e segue em linha reta na distancia de 27,09 metros, confrontando pela esquerda com a Avenida da Saudade (anteriormente Estrada de Rodagem Municipal); daí, deflete á direita e segue em linha reta na distancia de 161,96 metros, confrontando pela esquerda com a propriedade de Gualter Caetano Bizarro; daí deflete á direita e segue em linha reta na distancia de 20,00 metros, confrontando com a Avenida 01; daí deflete á direita e segue em curva com um desenvolvimento de 7,86 metros, proveniente da concordância de um raio de 5,00 metros, confrontando pela esquerda com a Avenida 01, esquina com a Rua 01; daí, segue em linha reta na distancia de 138,02 metros, confrontando pela esquerda com a Rua 01; daí deflete á direita e segue em curva com um desenvolvimento de 4,97 metros, proveniente da concordância de um raio de 5,00 metros, confrontando pela esquerda com a Rua 01, esquina com a Avenida da Saudade (anteriormente Estrada de Rodagem Municipal), fechando assim a poligonal e perfazendo uma área de **3.839,82 metros quadrados**”.

Lote nº 01:

“dentro das seguintes medidas e confrontações: “De quem de frente da Avenida Saudade, olha para o imóvel mede 15,17 metros para a mencionada via publica; pelo lado esquerdo da frente aos fundos mede 23,47 metros, confrontando com o Lote de nº 02; pelo lado direito da frente aos fundos mede 11,01 metros confrontando com a Rua 01, com a qual faz esquina, onde concorda com um raio de 5,00 metros, com desenvolvimento de 4,97 metros e pelos fundos mede 15,00 metros confrontando parte do Lote de nº 03, perfazendo o terreno uma área de **277,81 metros quadrados**”.

Lote nº 02:

“dentro das seguintes medidas e confrontações: “De quem de frente da Avenida da Saudade olha para o imóvel mede 11,92 metros para a mencionada via publica; do lado direito da frente aos fundos mede 23,47 metros, confrontando com o Lote de nº 01; do lado esquerdo da frente aos fundos mede 29,96 metros, confrontando com a propriedade de Gualter Caetano Bizarro e finalmente na linha dos fundos mede 10,00 metros, confrontando com parte do Lote de nº 03, perfazendo o terreno uma área de **267,15 metros quadrados**”.

Lote nº 03:

“dentro das seguintes medidas e confrontações: “De quem de frente da Rua 01, olha para o imóvel mede 10,00 metros para a mencionada via publica; do lado direito da frente aos fundos mede 25,00 metros, confrontando com o Lote de nº 04; do lado esquerdo da frente aos fundos mede 25,00 metros, confrontando com os Lotes de nºs 01 e 02 e finalmente na linha dos fundos mede 10,00 metros, confrontando com a propriedade de Gualter Caetano Bizarro, perfazendo o terreno uma área de **250,00 metros quadrados**”.

Lote nº 04:

“dentro das seguintes medidas e confrontações: “De quem de frente da Rua 01, olha para o imóvel mede 10,00 metros para a mencionada via publica; do lado direito da frente aos fundos mede 25,00

metros, confrontando com o Lote de nº 05; do lado esquerdo da frente aos fundos mede 25,00 metros, confrontando com o Lote de nº 03 e finalmente na linha dos fundos mede 10,00 metros, confrontando com a propriedade de Gualter Caetano Bizarro, perfazendo o terreno uma área de **250,00 metros quadrados**".

Lote nº 05:

"dentro das seguintes medidas e confrontações: "De quem de frente da Rua 01, olha para o imóvel mede 10,00 metros para a mencionada via publica; do lado direito da frente aos fundos mede 25,00 metros, confrontando com o Lote de nº 06; do lado esquerdo da frente aos fundos mede 25,00 metros, confrontando com o Lote de nº 04 e finalmente na linha dos fundos mede 10,00 metros, confrontando com a propriedade de Gualter Caetano Bizarro, perfazendo o terreno uma área de **250,00 metros quadrados**".

Lote nº 06:

"dentro das seguintes medidas e confrontações: "De quem de frente da Rua 01, olha para o imóvel mede 10,00 metros para a mencionada via publica; do lado direito da frente aos fundos mede 25,00 metros, confrontando com o Lote de nº 07; do lado esquerdo da frente aos fundos mede 25,00 metros, confrontando com o Lote de nº 05 e finalmente na linha dos fundos mede 10,00 metros, confrontando com a propriedade de Gualter Caetano Bizarro, perfazendo o terreno uma área de **250,00 metros quadrados**".

Lote nº 07:

"dentro das seguintes medidas e confrontações: "De quem de frente da Rua 01, olha para o imóvel mede 10,00 metros para a mencionada via publica; do lado direito da frente aos fundos mede 25,00 metros, confrontando com o Lote de nº 08; do lado esquerdo da frente aos fundos mede 25,00 metros, confrontando com o Lote de nº 06 e finalmente na linha dos fundos mede 10,00 metros, confrontando com a propriedade de Gualter Caetano Bizarro, perfazendo o terreno uma área de **250,00 metros quadrados**".

Lote nº 08:

"dentro das seguintes medidas e confrontações: "De quem de frente da Rua 01, olha para o imóvel mede 10,00 metros para a mencionada via publica; do lado direito da frente aos fundos mede 25,00 metros, confrontando com o Lote de nº 09; do lado esquerdo da frente aos fundos mede 25,00 metros, confrontando com o Lote de nº 07 e finalmente na linha dos fundos mede 10,00 metros, confrontando com a propriedade de Gualter Caetano Bizarro, perfazendo o terreno uma área de **250,00 metros quadrados**".

Lote nº 09:

"dentro das seguintes medidas e confrontações: "De quem de frente da Rua 01, olha para o imóvel mede 10,00 metros para a mencionada via publica; do lado direito da frente aos fundos mede 25,00 metros, confrontando com o Lote de nº 10; do lado esquerdo da frente aos fundos mede 25,00 metros, confrontando com o Lote de nº 08 e finalmente na linha dos fundos mede 10,00 metros, confrontando com a propriedade de Gualter Caetano Bizarro, perfazendo o terreno uma área de **250,00 metros quadrados**".

Lote nº 10:

"dentro das seguintes medidas e confrontações: "De quem de frente da Rua 01, olha para o imóvel mede 10,00 metros para a mencionada via publica; do lado direito da frente aos fundos mede 25,00 metros, confrontando com o Lote de nº 11; do lado esquerdo da frente aos fundos mede 25,00 metros, confrontando com o Lote de nº 09 e finalmente na linha dos fundos mede 10,00 metros, confrontando com a propriedade de Gualter Caetano Bizarro, perfazendo o terreno uma área de **250,00 metros quadrados**".



Lote nº 11:

“dentro das seguintes medidas e confrontações: “De quem de frente da Rua 01, olha para o imóvel mede 10,00 metros para a mencionada via publica; do lado direito da frente aos fundos mede 25,00 metros, confrontando com o Lote de nº 12; do lado esquerdo da frente aos fundos mede 25,00 metros, confrontando com o Lote de nº 10 e finalmente na linha dos fundos mede 10,00 metros, confrontando com a propriedade de Gualter Caetano Bizarro, perfazendo o terreno uma área de **250,00 metros quadrados**”.

Lote nº 12:

“dentro das seguintes medidas e confrontações: “De quem de frente da Rua 01, olha para o imóvel mede 10,00 metros para a mencionada via publica; do lado direito da frente aos fundos mede 25,00 metros, confrontando com o Lote de nº 13; do lado esquerdo da frente aos fundos mede 25,00 metros, confrontando com o Lote de nº 11 e finalmente na linha dos fundos mede 10,00 metros, confrontando com a propriedade de Gualter Caetano Bizarro, perfazendo o terreno uma área de **250,00 metros quadrados**”.

Lote nº 13:

“dentro das seguintes medidas e confrontações: “De quem de frente da Rua 01, olha para o imóvel mede 10,00 metros para a mencionada via publica; do lado direito da frente aos fundos mede 25,00 metros, confrontando com o Lote de nº 14; do lado esquerdo da frente aos fundos mede 25,00 metros, confrontando com o Lote de nº 12 e finalmente na linha dos fundos mede 10,00 metros, confrontando com a propriedade de Gualter Caetano Bizarro, perfazendo o terreno uma área de **250,00 metros quadrados**”.

Lote nº 14:

“dentro das seguintes medidas e confrontações: “De quem de frente da Rua 01, olha para o imóvel mede 10,00 metros para a mencionada via publica; do lado direito da frente aos fundos mede 25,00 metros, confrontando com o Lote de nº 15; do lado esquerdo da frente aos fundos mede 25,00 metros, confrontando com o Lote de nº 13 e finalmente na linha dos fundos mede 10,00 metros, confrontando com a propriedade de Gualter Caetano Bizarro, perfazendo o terreno uma área de **250,00 metros quadrados**”.

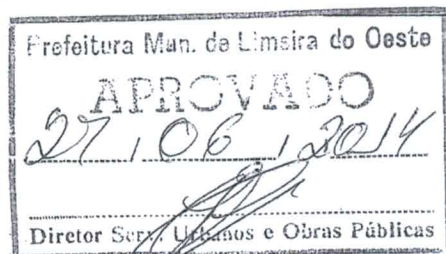
Lote nº 15:

“dentro das seguintes medidas e confrontações: “De quem de frente da Rua 01, olha para o imóvel mede 7,01 metros para a mencionada via publica; pelo lado esquerdo da frente aos fundos mede 25,00 metros, confrontando com o Lote de nº 14; do lado direito mede 20,00 metros, confrontando com a Avenida 01, com a qual faz esquina, onde concorda com um raio de 5,00 metros, com desenvolvimento de 7,86 metros e finalmente na linha dos fundos mede 12,00 metros, confrontando com a propriedade de Gualter Caetano Bizarro, perfazendo o terreno uma área de **294,86 metros quadrados**”.

Limeira do Oeste, 22 de Janeiro de 2014.


Empreendimentos Residenciais Independência Ltda. SPE


Carlito Aparecido de Brito
Engenheiro Agrimensor
CREA Nº 0400419203/D



MEMORIAL DESCRITIVO DE QUADRAS E LOTES

Loteamento: "RESIDENCIAL INDEPENDENCIA"

Proprietários: Empreendimentos Residenciais Independência Ltda. SPE

Localização: Município de Limeira do Oeste – MG

Comarca de Iturama (MG).

QUADRA – 2 = 5.980,87 m²

Inicia – se a descrição dentro das seguintes medidas e confrontações: “Tem início em um ponto comum de divisas, situado entre a Avenida da Saudade (anteriormente Estrada de Rodagem Municipal), o Lote de nº 01 e a área em descrição”; daí deflete a direita e segue em linha reta na distancia de 47,69 metros, confrontando pela esquerda com a Avenida da Saudade (anteriormente Estrada de Rodagem Municipal); daí deflete á direita e segue em curva com um desenvolvimento de 10,73 metros, proveniente da concordância de um raio de 5,00 metros, confrontando pela esquerda com a Avenida da Saudade (anteriormente Estrada de Rodagem Municipal), esquina com a Rua 01; daí, segue em linha reta na distancia de 122,44 metros, confrontando pela esquerda com a Rua 01; daí deflete á direita e segue em curva com um desenvolvimento de 7,86 metros, proveniente da concordância de um raio de 5,00 metros, confrontando pela esquerda com a Rua 01, esquina com a Avenida 01; daí segue em linha reta na distancia de 47,47 metros, confrontando com a Avenida 01; daí deflete á direita e segue em curva com um desenvolvimento de 3,62 metros, proveniente da concordância de um raio de 5,00 metros; daí deflete á esquerda e segue em curva com um desenvolvimento de 2,45 metros, proveniente da concordância de um raio de 16,92 metros; daí deflete á direita e segue em curva com um desenvolvimento de 4,96 metros, proveniente da concordância de um raio de 5,00 metros; confrontando pela esquerda nesta três (03) três ultimas faces com a Avenida 01, esquina com a Rua 02; daí, segue em linha reta na distancia de 94,54 metros, confrontando pela esquerda com a Rua 02; daí deflete á direita e segue em curva com um desenvolvimento de 4,97 metros, proveniente da concordância de um raio de 5,00 metros, confrontando pela esquerda com a Rua 02, esquina com a Avenida da Saudade (anteriormente Estrada de Rodagem Municipal), fechando assim a poligonal e perfazendo o terreno uma área de **5.980,87 metros quadrados**”.

Lote nº 01:

“dentro das seguintes medidas e confrontações: “De quem de frente da Avenida Saudade, olha para o imóvel mede 15,17 metros para a mencionada via publica; pelo lado esquerdo da frente ao fundos mede 21,92 metros, confrontando com o Lote de nº 02; pelo lado direito da frente ao fundos mede 9,46 metros confrontando com a Rua – 02, com a qual faz esquina, onde concorda com um raio de 5,00 metros, com desenvolvimento de 4,97 metros e pelos fundos mede 15,00 metros confrontando com parte do Lote de nº 23, perfazendo o terreno uma área de **254,55 metros quadrados**”.

Lote nº 02:

“dentro das seguintes medidas e confrontações: “De quem de frente da Avenida da Saudade, olha para o imóvel mede 11,92 metros para a mencionada via publica; do lado direito da frente aos fundos mede 21,92 metros, confrontando com o Lote de nº 01; do lado esquerdo da frente aos fundos mede 28,41 metros, confrontando com os Lotes de nºs 03, 04 e 05 e finalmente na linha dos fundos mede 10,00 metros, confrontando com parte do Lote de nº 23, perfazendo o terreno uma área de **251,64 metros quadrados**”.



Lote nº 03:

“dentro das seguintes medidas e confrontações: “De quem de frente da Rua 01, olha para o imóvel mede 15,44 metros para a mencionada via publica; pelo lado esquerdo da frente aos fundos mede 25,00 metros, confrontando com o Lote de nº 04; do lado direito da frente aos fundos mede 20,60 metros, confrontando com a Avenida da Saudade, com a qual faz esquina, onde concorda com um raio de 5,00 metros, com desenvolvimento de 10,73 metros e pelos fundos mede 8,41 metros confrontando parte do Lote de nº 02, perfazendo o terreno uma área de **394,05 metros quadrados**”.

Lote nº 04:

“dentro das seguintes medidas e confrontações: “De quem de frente da Rua 01, olha para o imóvel mede 10,00 metros para a mencionada via publica; do lado direito da frente aos fundos mede 25,00 metros, confrontando com o Lote de nº 03; do lado esquerdo da frente aos fundos mede 25,00 metros, confrontando com o Lote de nº 05 e finalmente na linha dos fundos mede 10,00 metros, confrontando com parte do Lote de nº 02, perfazendo o terreno uma área de **250,00 metros quadrados**”.

Lote nº 05:

“dentro das seguintes medidas e confrontações: “De quem de frente da Rua 01, olha para o imóvel mede 10,00 metros para a mencionada via publica; do lado direito da frente aos fundos mede 25,00 metros, confrontando com o Lote de nº 04; do lado esquerdo da frente aos fundos mede 25,00 metros, confrontando com o Lote de nº 06 e finalmente na linha dos fundos mede 10,00 metros, confrontando com parte do Lote de nº 02, perfazendo o terreno uma área de **250,00 metros quadrados**”.

Lote nº 06:

“dentro das seguintes medidas e confrontações: “De quem de frente da Rua 01, olha para o imóvel mede 10,00 metros para a mencionada via publica; do lado direito da frente aos fundos mede 25,00 metros, confrontando com o Lote de nº 05; do lado esquerdo da frente aos fundos mede 25,00 metros, confrontando com o Lote de nº 07 e finalmente na linha dos fundos mede 10,00 metros, confrontando com o Lote de nº 23, perfazendo o terreno uma área de **250,00 metros quadrados**”.

Lote nº 07:


“dentro das seguintes medidas e confrontações: “De quem de frente da Rua 01, olha para o imóvel mede 10,00 metros para a mencionada via publica; do lado direito da frente aos fundos mede 25,00 metros, confrontando com o Lote de nº 06; do lado esquerdo da frente aos fundos mede 25,00 metros, confrontando com o Lote de nº 08 e finalmente na linha dos fundos mede 10,00 metros, confrontando com o Lote de nº 22, perfazendo o terreno uma área de **250,00 metros quadrados**”.

Lote nº 08:

“dentro das seguintes medidas e confrontações: “De quem de frente da Rua 01, olha para o imóvel mede 10,00 metros para a mencionada via publica; do lado direito da frente aos fundos mede 25,00 metros, confrontando com o Lote de nº 07; do lado esquerdo da frente aos fundos mede 25,00 metros, confrontando com o Lote de nº 09 e finalmente na linha dos fundos mede 10,00 metros, confrontando com o Lote de nº 21, perfazendo o terreno uma área de **250,00 metros quadrados**”.

Lote nº 09:

“dentro das seguintes medidas e confrontações: “De quem de frente da Rua 01, olha para o imóvel mede 10,00 metros para a mencionada via publica; do lado direito da frente aos



fundos mede 25,00 metros, confrontando com o Lote de nº 08; do lado esquerdo da frente aos fundos mede 25,00 metros, confrontando com o Lote de nº 10 e finalmente na linha dos fundos mede 10,00 metros, confrontando com o Lote de nº 20, perfazendo o terreno uma área de **250,00 metros quadrados**".

Lote nº 10:

"dentro das seguintes medidas e confrontações: "De quem de frente da Rua 01, olha para o imóvel mede 10,00 metros para a mencionada via publica; do lado direito da frente aos fundos mede 25,00 metros, confrontando com o Lote de nº 09; do lado esquerdo da frente aos fundos mede 25,00 metros, confrontando com o Lote de nº 11 e finalmente na linha dos fundos mede 10,00 metros, confrontando com o Lote de nº 19, perfazendo o terreno uma área de **250,00 metros quadrados**".

Lote nº 11:

"dentro das seguintes medidas e confrontações: "De quem de frente da Rua 01, olha para o imóvel mede 10,00 metros para a mencionada via publica; do lado direito da frente aos fundos mede 25,00 metros, confrontando com o Lote de nº 10; do lado esquerdo da frente aos fundos mede 25,00 metros, confrontando com o Lote de nº 12 e finalmente na linha dos fundos mede 10,00 metros, confrontando com o Lote de nº 18, perfazendo o terreno uma área de **250,00 metros quadrados**".

Lote nº 12:

"dentro das seguintes medidas e confrontações: "De quem de frente da Rua 01, olha para o imóvel mede 10,00 metros para a mencionada via publica; do lado direito da frente aos fundos mede 25,00 metros, confrontando com o Lote de nº 11; do lado esquerdo da frente aos fundos mede 25,00 metros, confrontando com o Lote de nº 13 e finalmente na linha dos fundos mede 10,00 metros, confrontando com o Lote de nº 17, perfazendo o terreno uma área de **250,00 metros quadrados**".

Lote nº 13:


"dentro das seguintes medidas e confrontações: "De quem de frente da Rua 01, olha para o imóvel mede 10,00 metros para a mencionada via publica; do lado direito da frente aos fundos mede 25,00 metros, confrontando com o Lote de nº 12; do lado esquerdo da frente aos fundos mede 25,00 metros, confrontando com o Lote de nº 14 e finalmente na linha dos fundos mede 10,00 metros, confrontando com o Lote de nº 16, perfazendo o terreno uma área de **250,00 metros quadrados**".

Lote nº 14:

"dentro das seguintes medidas e confrontações: "De quem de frente da Rua 01, olha para o imóvel mede 7,00 metros para a mencionada via publica; do lado direito da frente aos fundos mede 25,00 metros, confrontando com o Lote de nº 13; do lado esquerdo da frente aos fundos mede 20,00 metros, confrontando com a Avenida 01 com a qual faz esquina, onde concorda com um raio de 5,00 metros, com desenvolvimento de 7,86 metros e finalmente na linha dos fundos mede 10,00 metros, confrontando com o Lote de nº 15, perfazendo o terreno uma área de **294,73 metros quadrados**".

Lote nº 15:

"Tem início em um ponto comum de divisas, situado entre a Rua 02, o Lote de nº 16 e a área em descrição"; daí, segue em linha reta na distancia de 25,00 metros, confrontando pela esquerda com o Lote de nº 16; daí deflete á direita e segue em linha reta na distancia de 10,00 metros, confrontando pela esquerda com o Lote de nº 14; daí, deflete a direita e segue em linha reta na distancia 17,47 metros, confrontando pela esquerda com a Avenida



01; daí deflete á direita e segue em curva com um desenvolvimento de 3,62 metros, proveniente da concordância de um raio de 5,00 metros; daí deflete á esquerda e segue em curva com um desenvolvimento de 2,45 metros, proveniente da concordância de um raio de 16,92 metros; daí deflete á direita e segue em curva com um desenvolvimento de 4,96 metros, proveniente da concordância de um raio de 5,00 metros; confrontando pela esquerda nestas (03) três ultimas faces com a Avenida 01, esquina com a Rua 02; daí, segue em linha reta na distancia de 5,08 metros, confrontando pela esquerda com a Rua 02, perfazendo o terreno uma área de **285,90 metros quadrados**".

Lote nº 16:

"dentro das seguintes medidas e confrontações: "De quem de frente da Rua 02, olha para o imóvel mede 10,00 metros para a mencionada via publica; do lado direito da frente aos fundos mede 25,00 metros, confrontando com o Lote de nº 15; do lado esquerdo da frente aos fundos mede 25,00 metros, confrontando com o Lote de nº 17 e finalmente na linha dos fundos mede 10,00 metros, confrontando com o Lote de nº 13, perfazendo o terreno uma área de **250,00 metros quadrados**".

Lote nº 17:

"dentro das seguintes medidas e confrontações: "De quem de frente da Rua 02, olha para o imóvel mede 10,00 metros para a mencionada via publica; do lado direito da frente aos fundos mede 25,00 metros, confrontando com o Lote de nº 16; do lado esquerdo da frente aos fundos mede 25,00 metros, confrontando com o Lote de nº 18 e finalmente na linha dos fundos mede 10,00 metros, confrontando com o Lote de nº 12, perfazendo o terreno uma área de **250,00 metros quadrados**".

Lote nº 18:

"dentro das seguintes medidas e confrontações: "De quem de frente da Rua 02, olha para o imóvel mede 10,00 metros para a mencionada via publica; do lado direito da frente aos fundos mede 25,00 metros, confrontando com o Lote de nº 17; do lado esquerdo da frente aos fundos mede 25,00 metros, confrontando com o Lote de nº 19 e finalmente na linha dos fundos mede 10,00 metros, confrontando com o Lote de nº 11, perfazendo o terreno uma área de **250,00 metros quadrados**".

Lote nº 19:


"dentro das seguintes medidas e confrontações: "De quem de frente da Rua 02, olha para o imóvel mede 10,00 metros para a mencionada via publica; do lado direito da frente aos fundos mede 25,00 metros, confrontando com o Lote de nº 18; do lado esquerdo da frente aos fundos mede 25,00 metros, confrontando com o Lote de nº 20 e finalmente na linha dos fundos mede 10,00 metros, confrontando com o Lote de nº 10, perfazendo o terreno uma área de **250,00 metros quadrados**".

Lote nº 20:

"dentro das seguintes medidas e confrontações: "De quem de frente da Rua 02, olha para o imóvel mede 10,00 metros para a mencionada via publica; do lado direito da frente aos fundos mede 25,00 metros, confrontando com o Lote de nº 19; do lado esquerdo da frente aos fundos mede 25,00 metros, confrontando com o Lote de nº 21 e finalmente na linha dos fundos mede 10,00 metros, confrontando com o Lote de nº 09, perfazendo o terreno uma área de **250,00 metros quadrados**".

Lote nº 21:

"dentro das seguintes medidas e confrontações: "De quem de frente da Rua 02, olha para o imóvel mede 10,00 metros para a mencionada via publica; do lado direito da frente aos



fundos mede 25,00 metros, confrontando com o Lote de nº 20; do lado esquerdo da frente aos fundos mede 25,00 metros, confrontando com o Lote de nº 22 e finalmente na linha dos fundos mede 10,00 metros, confrontando com o Lote de nº 08, perfazendo o terreno uma área de **250,00 metros quadrados**".

Lote nº 22:

"dentro das seguintes medidas e confrontações: "De quem de frente da Rua 02, olha para o imóvel mede 10,00 metros para a mencionada via publica; do lado direito da frente aos fundos mede 25,00 metros, confrontando com o Lote de nº 21; do lado esquerdo da frente aos fundos mede 25,00 metros, confrontando com o Lote de nº 23 e finalmente na linha dos fundos mede 10,00 metros, confrontando com o Lote de nº 07, perfazendo o terreno uma área de **250,00 metros quadrados**".

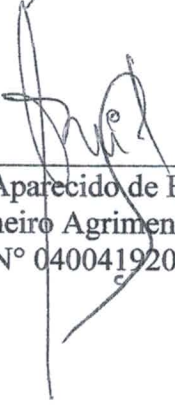
Lote nº 23:

"dentro das seguintes medidas e confrontações: "De quem de frente da Rua 02, olha para o imóvel mede 10,00 metros para a mencionada via publica; do lado direito da frente aos fundos mede 25,00 metros, confrontando com o Lote de nº 22; do lado esquerdo da frente aos fundos mede 25,00 metros, confrontando com os Lotes de nºs 01 e 02 e finalmente na linha dos fundos mede 10,00 metros, confrontando com o Lote de nº 06, perfazendo o terreno uma área de **250,00 metros quadrados**".

Limeira do Oeste, 22 de Janeiro de 2014.

Limeira do Oeste, 22 de Janeiro de 2014


Empreendimentos Residenciais Independência Ltda. SPE


Carlito Aparecido de Brito
Engenheiro Agrimensor
CREA Nº 0400419203/D

